


ODPOVĚDNÝ PROJEKTANT ZAKÁZKY	Ing. Luděk Obrdlík	Ing. Obrdlík	PK SSZ Obrdlík, s.r.o. Sentická 1053/1, 641 00 Brno Tel.: 543 232 880 Email: info@pk-ssz-obrdlik.eu		
ZODPOVĚDNÝ PROJEKTANT	Ing. Luděk Obrdlík	Ing. Obrdlík			
VYPRACOVAL	Ing. Luděk Obrdlík	Ing. Obrdlík			
KRESLIL					
KONTROLOVAL	Ing. Luděk Obrdlík	Ing. Procházka			
KRAJSKÝ ÚŘAD	Moravskoslezský		DATUM	květen 2022	
INVESTOR	Město Město Albrechtice, nám. ČSA 27/10, 793 95 Město Albrechtice		FORMÁT		
NÁZEV AKCE	Město Albrechtice, Krmovská (I/57) - přechod K. Čapka		MĚŘÍTKO		
NÁZEV VÝKRESU			STUPEŇ	DÚR + DPS	
			ČÍSLO ZAKÁZKY	02/2022	
			ARCHIVNÍ ČÍSLO	0202	
			ČÍSLO SOUPRAVY	ČÍSLO VÝKRESU	
Dokladová část					

	Název dotčeného orgánu státní správy a správce inženýrských sítí	Strana
1	Městský úřad Krnov, Odbor výstavby a životního prostředí - koordinované stanovisko	2
2	Město Město Albrechtice, Odbor vnitřních věcí	10
3	Krajský úřad Moravskoslezský kraj, Odbor životního prostředí a zemědělství	14
4	Krajský úřad Moravskoslezský kraj, Odbor dopravy	19
5	Ministerstvo dopravy	21
6	Ministersva obrany, Oddělení ochrany územních zájmů	25
7	Krajské ředitelství policie Moravskoslezského kraje, odbor služby dopravní policie	27
8	Ředitelství silnic a dálnic ČR, Správa Ostrava	30
9	Správa silnic Moravskoslezského kraje, p.o.	34
10	Služby obce Město Albrechtice, s.r.o.	42
11	ČEZ Distribuce, a.s.	48
12	ČEZ ICT Services, a. s.	69
13	Telco Pro Services, a.s.	71
14	GasNet, s.r.o.	73
15	CETIN a.s.	81
16	T-Mobile Czech Republik, a.s.	91
17	Vodafone Czech Republik, a.s.	94
18	TKC systém s.r.o.	98



MĚSTSKÝ ÚŘAD KRNOV
ODBOR VÝSTAVBY A ŽIVOTNÍHO
PROSTŘEDÍ
HLAVNÍ NÁMĚSTÍ 1
794 01 KRNOV



Digitálně podepsal Ing. Iveta
Laštůvková
Datum: 06.04.2022 08:26:31 +02:00

Váš dopis zn.:

Ze dne:

Naše č.j.: KRNOOVZP - 24874/2022 mako

Naše sp.zn.: OVZP- 3090/2022- mako

Sp., sk. znak 52.1, V/5

Vyřizuje: Lenka Maková

Telefon: 554 697 714

E-mail: lmakova@mukrnov.cz

Datum: 5.4.2022

Ing. Martin Iwaszek

Majakovského 2124/48, Mizerov

734 01 Karviná

IČ 04826639

(zastupující žadatele:

Město Město Albrechtice, ČSA 27/10

793 95 Město Albrechtice)

Dne 15.3.2022 obdržel Městský úřad Krnov Vaši žádost o vydání koordinovaného stanoviska k územnímu řízení záměru „*Město Albrechtice, Krnovská (I/57) – přechod Tyršova a Krnovská (I/57) – přechod K. Čapka*“ umístěné na pozemku parc. č. 2222, 2227/1, 1394/2 v k.ú. Město Albrechtice, jejíž přílohou byla dokumentace zpracovaná v březnu 2022.

Žádost včetně doložených podkladů byla posouzena příslušnými dotčenými orgány hájícími veřejné zájmy podle zvláštních právních předpisů v kompetenci Městského úřadu Krnov.

Na základě tohoto posouzení Městský úřad Krnov příslušný podle ustanovení § 61 odst. 1 písm. c) zákona č. 128/2000 Sb., o obcích (obecní zřízení), ve znění pozdějších předpisů, konkrétně jeho odbor výstavby a životního prostředí, a podle ustanovení § 4 odst. 7 v návaznosti na jeho odst. 2 zákona č. 183/2006 Sb., o územním plánování a stavebním řádu, ve znění pozdějších předpisů, k Vaší žádosti vydává:

A/ **závazné stanovisko** k územnímu řízení výše uvedené stavby

1/ Dotčený orgán na úseku ochrany přírody (zákon č. 114/1992 Sb., o ochraně přírody krajiny)

ZÁVAZNÉ STANOVISKO

orgánu ochrany přírody

Závazná část

Městský úřad Krnov, odbor výstavby a životního prostředí, jako věcně a místně příslušný správní orgán a to orgán ochrany přírody (dále jen „městský úřad“), na základě ustanovení § 61 odst. 1 písm. c) a § 66 zákona č. 128/2000Sb., o obcích (obecní zřízení), ve znění pozdějších předpisů, § 3 odst. 12 zákona č. 51/2020 Sb., o územně správním členění státu a o změně souvisejících zákonů (zákon o územně správním členění státu), ve spojení s § 12 odst. 14 vyhlášky č. 346/2020 Sb., o stanovení správních obvodů obcí s rozšířenou působností, území obvodů hlavního města Prahy a příslušnosti některých obcí do jiného okresu a podle § 75 odst. 1 písm. c), § 77 odst. 1 písm. a), a písm. j) a § 77 odst. 4 zákona č. 114/1992 Sb., o ochraně přírody a krajiny ve znění pozdějších předpisů (dále jen „zákon o ochraně přírody a krajiny“) a podle ustanovení § 11 odst. 1 písm. a) zákona č. 500/2004 Sb.,

1/8

IČ: 296139, DIČ: CZ00296139

Telefon: 554 697 111, fax: 554 610 418, e-mail: epodatelna@mukrnov.cz, ID DS: ndgbd9, www.krnov.cz

správní řád, ve znění pozdějších předpisů (dále jen „správní řád“), vydává podle § 65 a § 90 odst. 16 zákona o ochraně přírody a krajiny a podle § 149 odst. 1 správního řádu, **právnícké osobě Město Město Albrechtice, IČ 00296228, ČSA 27/10, 793 95 Město Albrechtice, zastoupena panem Ing. Martin Iwaszek, IČ 04826639, Majakovského 2124/48, Mizerov, 734 Karviná k územnímu řízení ke stavbě s názvem „Město Albrechtice, Krnovská (I/57) – přechod Tyršova a Krnovská (I/57) – přechod K. Čapka“, umístěné na pozemcích parc. č. 2222, 2227/1 a 1394/2 v k.ú. Město Albrechtice (dále jen „záměr“), toto závazné stanovisko:**

I.

Městský úřad vyhodnotil předmětný záměr ve smyslu ustanovení § 4 odst. 2 zákona o ochraně přírody a krajiny a dospěl k závěru, že se záměr nedotýká žádného významného krajinného prvku a tudíž zájmy chráněné výše uvedeným ustanovením nejsou dotčeny.

II.

Městský úřad vyhodnotil předmětný záměr ve smyslu ustanovení § 7 odst. 1 zákona o ochraně přírody a krajiny a dospěl k závěru, že se záměr nedotýká dřevin, tudíž zájmy chráněné výše uvedeným ustanovením nejsou dotčeny.

III.

Městský úřad vyhodnotil předmětný záměr ve smyslu ustanovení § 8 odst. 6 zákona o ochraně přírody a krajiny a dospěl k závěru, že v rámci záměru nedojde ke kácení dřevin, tudíž zájmy chráněné výše uvedeným ustanovením nejsou dotčeny.

IV.

Městský úřad vyhodnotil předmětný záměr ve smyslu ustanovení § 12 zákona o ochraně přírody a krajiny a dospěl k závěru, že se záměr nedotýká krajinného rázu a tudíž zájmy výše uvedeným ustanovením nejsou dotčeny.

Odůvodnění

Městský úřad obdržel žádost o vydání koordinovaného stanoviska k záměru. Žádost byla posouzena z hlediska zájmů chráněných zákonem o ochraně přírody a krajiny v rozsahu příslušném pro obecní úřad obce s rozšířenou působností (dle § 77 zákona o ochraně přírody a krajiny), tj. z hlediska zájmů chráněných na základě ustanovení § 4 odst. 2, 3; § 5 odst. 1, 3, 4; § 5a odst. 1; § 7 odst. 1 a § 12 zákona o ochraně přírody a krajiny. Podle obsahu městský úřad vyhodnotil, že podaná žádost se nedotýká výše uvedených zájmů.

K žádosti ze dne 14.3.2022 byla přiložena projektová dokumentace z data 3/2022, zak. č. 01/2022, zpracovaná společností PK SSZ Obrdlík, IČO 11941707, se sídlem Sentická 1053/1, 641 00 Brno, hlavní projektant pan Ing. Luděk Obrdlík.

Podle předložených podkladů se jedná o výstavbu nových světelných signalizačních zařízení přechodů pro chodce, kde „DO 401“ obsahuje kabely VO uložené v zemi o délce 0,01 km, stavba „PS 451“ obsahuje kabely VO uložené v zemi o délce 0,01 km vč. 1 pomocného rozvaděče PRVO a stavba „PS 452“ obsahuje kabely VO uložené v zemi o délce 0,04 km, 2 výložníkové stožáry, 6 návěstidel, 1 řadič a 1 elektroměrový rozvaděč.

Odůvodnění k závazné části I. a II.

Dle údajů z Mapového portálu města Krnov a Centrální evidence vodních toků Ministerstva zemědělství ČR, se na parcelách dotčených záměrem nenalézají významné krajinné prvky, kterými jsou dle ustanovení § 3 odst. 1 písm. b) zákona o ochraně přírody a krajiny, vodní toky, lesy,

rašeliníště, rybníky, údolní nivy a jezera, které jsou chráněny dle § 4 odst. 2 zákona o ochraně přírody a krajiny, před jejich poškozováním a ničením a ohrožováním či oslabením jejich ekologicko-stabilizační funkce. V místě realizace záměru se nenacházejí vzrostlé dřeviny. Z výše uvedeného vyplývá, že zájmy chráněné dle § 4 odst. 2 a § 7 odst. 1 a § 8 odst. 6 zákona o ochraně přírody a krajiny, nejsou záměrem dotčeny.

Odůvodnění k závazné části III.

Předmětný záměr se dle platného Územního plánu Krnov nachází v intravilánu obce. Podle ustanovení § 12 odst. 2 zákona o ochraně přírody a krajiny, je k umístování a povolování staveb, jakož i jiným činnostem, které by mohly snížit nebo změnit krajinný ráz, nezbytný souhlas orgánu ochrany přírody. Krajinným rázem je zejména přírodní, kulturní a historická charakteristika určitého místa či oblasti, je chráněn před činností snižující jeho estetickou a přírodní hodnotu. Zásahy do krajinného rázu, zejména umístování a povolování staveb, mohou být prováděny pouze s ohledem na zachování významných krajinných prvků, zvláště chráněných území, kulturních dominant krajiny, harmonického měřítka a vztahů v krajině. Plánovaný objekt se nachází mimo zvláště chráněná území, památné stromy, územní systém ekologické stability, významné krajinné prvky. Vzrostlé dřeviny nebudou záměrem dotčeny. Jedná se o drobný objekt, který není památkově chráněný, netvoří kulturní dominantu v území. Záměr významně nenaruší dosavadní charakter krajiny. Kulturní dominanty krajiny, harmonické měřítka a vztahy v krajině zůstanou po realizaci záměru zachovány. Přírodní a estetická hodnota území tedy nebude snížena. Po posouzení záměru došel městský úřad k názoru, že záměrem nedojde ke snížení nebo změně krajinného rázu. Z výše uvedeného vyplývá, že zájmy chráněné dle § 12 odst. 2 zákona o ochraně přírody a krajiny, nejsou záměrem dotčeny.

B/ **sdělení** k územnímu řízení výše uvedené stavby

1/ Dotčený orgán na úseku vodního hospodářství (zákon č. 254/2001 Sb., o vodách a o změně některých zákonů, ve znění pozdějších předpisů)

Sdělení:

Městský úřad Krnov, odbor výstavby a životního prostředí, jako věcně a místně příslušný správní orgán podle ustanovení § 61 odst. 1 písm. c) zákona č. 128/2000 Sb., o obcích (obecní zřízení), ve znění pozdějších předpisů, jako vodoprávní úřad podle ustanovení § 104 odst. 2 písm. c) a § 106 odst. 1 zákona č. 254/2001 Sb., o vodách a o změně některých zákonů, ve znění pozdějších předpisů (dále jen vodní zákon), posoudil žádost o závazné stanovisko pro územní řízení záměru „**Město Albrechtice, Krnovská (I/57) – přechod Tyršova a Krnovská (I/57) – přechod K. Čapka na pozemcích parc. č. 2222, 2227/1, 1394/2, k.ú Město Albrechtice.** Nejedná se o vodní dílo, záměr se nenachází se na pozemcích, na nichž se nacházejí koryta vodních toků, neprodukuje odpadní vody, nevznášá nároky na zásobování vodou ani na odvádění srážkových vod. Záměr se nenachází v záplavovém území ani v ochranném pásmu vodního zdroje, **zájmy chráněné vodním zákonem nejsou dotčeny.**

2/ Dotčený orgán státní správy na úseku odpadového hospodářství (zákon č. 541/2020 Sb., o odpadech)

Sdělení:

Městský úřad Krnov, odbor výstavby a životního prostředí (dále jen „městský úřad“), jako místně příslušný správní orgán podle § 61 odst. 1 písm. c) a § 66 zákona č. 128/2000 Sb., o obcích (obecní zřízení), ve znění pozdějších předpisů, a věcně příslušný orgán státní správy na úseku odpadového

hospodářství vykonávající státní správu v oblasti odpadového hospodářství na základě ustanovení § 126 písm. k) zákona č. 541/2020 Sb., o odpadech (dále jen „zákon o odpadech“), **sděluje**, v souladu s ustanovením § 154 zákona č. 500/2004 Sb., správní řád, ve znění pozdějších předpisů (dále jen „správní řád“), že dle § 146 odst. 3 zákona o odpadech, **k umístění stavby nazvané „Město Albrechtice, Krnovská (I/57) – přechod Tyršova a Krnovská (I/57) – přechod K. Čapka“** umístěné na pozemcích parc. č. 2222, 2227/1 a 1394/2 v k. ú. Město Albrechtice, **se závazné stanovisko ani vyjádření z hlediska nakládání s odpady ve smyslu zákona o odpadech nevydává**, neboť nejsou splněny zákonné podmínky pro jejich vydání a městský úřad, dle § 136 odst. 1 písm. b) správního řádu, tedy není dotčeným správním orgánem k jejich vydání.

Městský úřad upozorňuje na plnění obecných povinností při nakládání s odpady uvedených v § 13 odst. 1 zákona o odpadech a plnění povinností původců odpadů uvedených v § 15 zákona o odpadech. Dále městský úřad upozorňuje například na znění § 3, Odpadové hospodářství a jeho hierarchie, § 12, Předcházení vzniku odpadů, a § 94, Průběžná evidence a ohlašování, zákona o odpadech, které jsou povinni původci odpadů při nakládání s odpady dodržovat.

Městský úřad poznamenává, že dle § 14 odst. 1 vyhlášky MŽP č. 8/2021 Sb., o Katalogu odpadů a posuzování vlastností odpadů (Katalog odpadů), se odpady do 31. prosince 2023 zařazují ke druhu odpadu podle vyhlášky č. 93/2016 Sb., o katalogu odpadů, ve znění účinném přede dnem nabytí účinnosti zákona o odpadech.

Městský úřad dále poznamenává, že dne 7. srpna 2021 nabyla účinnosti nová vyhláška MŽP č. 273/2021 Sb., o podrobnostech nakládání s odpady, která nahrazuje vyhlášku č. 383/2001 Sb., která byla zrušena k 1.1.2021 zákonem č. 541/2020 Sb.

3/ Dotčený orgán státní správy na úseku ochrany ovzduší (zákon č. 201/2012 Sb., o ochraně ovzduší)

Sdělení:

Městský úřad Krnov, odbor výstavby a životního prostředí, jako věcně příslušný orgán ochrany ovzduší podle ustanovení § 27 odst. 1 písm. f) zákona č. 201/2012 Sb., o ochraně ovzduší, ve znění pozdějších předpisů (dále jen „zákon o ochraně ovzduší“), **sděluje**, v souladu s ustanovením § 154 zákona č. 500/2004 Sb., správní řád, ve znění pozdějších předpisů (dále jen „správní řád“), že posoudil předloženou žádost ze dne 15.3.2022 a PD z data: květen 2022, zakázka číslo: 01/2022 a 02/2022, zpracovatele: PK SZZ Obrdlík, s.r.o., IČ: 11941707, Sentická 1053/1, Žebětín, 641 00 Brno, odpovědný projektant: Ing. Luděk Obrdlík, ČKAIT 1005909, a zjistil, že součástí akce „**Město Albrechtice, Krnovská (I/57) – přechod Tyršova a Krnovská (I/57) – přechod K. Čapka**“ umístěné na pozemcích parc. č. 2222, 2227/1 a 1394/2 v k. ú. Město Albrechtice, stavebníka a investora: Město Město Albrechtice, IČ: 00296228, nám. ČSA 27/10, 793 95 Město Albrechtice, není umístění a provedení stavby stacionárního zdroje ve smyslu zákona o ochraně ovzduší, není tedy nutné vydání závazného stanoviska ve smyslu § 11 odst. 3 tohoto zákona, neboť zájmy chráněné zákonem o ochraně ovzduší nejsou, ve smyslu § 136 odst. 1 písm. b) správního řádu, dotčeny.

Orgán ochrany ovzduší konstatuje, že dle předložené PD zpracovatele budou při realizaci stavby dodržována opatření k omezování prašnosti, která jsou obsažena v dokumentu „Podpůrná opatření k omezení znečištění ovzduší z ostatních zdrojů“ z ledna 2021, vydaném k aktualizovanému Programu zlepšování kvality ovzduší zóna Moravskoslezsko CZ08Z: Aktualizace 2020, vyhlášeném dne 24. 11. 2020, kdy vyšlo ve Věstníku MŽP (ROČNÍK XXX – listopad 2020 – ČÁSTKA 9, č. j. MZP/2020/130/994) Sdělení odboru ochrany ovzduší MŽP, v souladu s § 9 odst. 1 zákona o ochraně ovzduší.

4/ Dotčený orgán státní správy ochrany zemědělského půdního fondu (zákon č. 334/1992 Sb., o ochraně zemědělského půdního fondu, ve znění pozdějších předpisů)

Sdělení:

Městský úřad Krnov, odbor výstavby a životního prostředí (dále jen „městský úřad“), jako věcně a místně příslušný správní orgán, a to orgán ochrany zemědělského půdního fondu, podle § 61 odst. 1 písm. c) a § 66 zákona č. 128/2000 Sb., o obcích (obecní zřízení), ve znění pozdějších předpisů, § 3 odst. 12 zákona č. 51/2020 Sb., o územně správním členění státu a o změně souvisejících zákonů (zákon o územně správním členění státu), ve spojení s § 12 odst. 14 vyhlášky č. 346/2020 Sb., o stanovení správních obvodů obcí s rozšířenou působností, území obvodů hlavního města Prahy a příslušností některých obcí do jiného okresu, a podle § 15 písm. n) zákona č. 334/1992 Sb., o ochraně zemědělského půdního fondu, ve znění pozdějších předpisů (dále jen „zákon o ochraně zemědělského půdního fondu“) a podle ustanovení § 11 odst. 1 písm. a) a b) zákona č. 500/2004 Sb., správní řád, ve znění pozdějších předpisů, jako podklad pro umístění stavby nazvané „**Město Albrechtice, Krnovská (I/57) – přechod Tyršova a Krnovská (I/57) – přechod K. Čapka**“ (dále jen „záměr“), umístěné na pozemcích parc. č. 2222, 2227/1 a parc. č. 1394/2 v k. ú. Město Albrechtice sděluje:

Orgán ochrany zemědělského půdního fondu posoudil žádost a podklady žadatele a zjistil, že shora uvedený záměr se částečně realizuje na pozemku parc. č. 1394/2 (druh pozemku: orná půda) v k. ú. Město Albrechtice, který je ve smyslu § 1 odst. 2 zákona o ochraně zemědělského půdního fondu součástí zemědělského půdního fondu.

K výše uvedenému záměru souhlas k odnětí zemědělské půdy ze zemědělského půdního fondu není podle § 9 odst. 2 písm. b) bod 1. zákona o ochraně zemědělského půdního fondu třeba, má-li být ze zemědělského půdního fondu odňata zemědělská půda pro umístění signálů, stabilizačních kamenů a jiných značek pro geodetické účely, vstupních šachet podzemního vedení a stožárů nadzemních vedení, mobilních sítí, pokud v jednotlivých případech nejde o plochu větší než 30 m².

Dále podle § 9 odst. 2 písm. d) zákona o ochraně zemědělského půdního fondu souhlasu orgánu zemědělského půdního fondu k záměru není třeba, má-li být ze zemědělského půdního fondu odňata zemědělská půda k nezemědělským účelům po dobu kratší než jeden rok včetně doby potřebné k uvedení zemědělské půdy do původního stavu, je-li **termín zahájení nezemědělského využívání půdy nejméně 15 dní předem písemně oznámen orgánu ochrany zemědělského půdního fondu** (obecnímu úřadu příslušné ORP – zdejší orgán ochrany zemědělského půdního fondu).

Nezemědělská činnost vyvolaná budováním, opravami a údržbou nadzemních a podzemních vedení na zemědělském půdním fondu musí být provedena do 1 roku včetně doby potřebné k uvedení zemědělské půdy do půdního stavu, za předpokladu dodržení základních zásad ochrany zemědělského půdního fondu, a to zejména (§ 8 zákona o ochraně zemědělského půdního fondu):

- skryvat odděleně svrchní kulturní vrstvu půdy na celé dotčené ploše a zajistit její hospodárné využití,
- učinit opatření k zabránění úniku pevných, kapalných a plyných látek poškozujících zemědělský půdní fond a jeho vegetační kryt,
- provádět práce především v době vegetačního klidu a po jejich skončení uvést dotčené plochy do původního stavu s důrazem na protierozní opatření,
- provádět práce tak, aby na zemědělském půdním fondu a jeho vegetačním krytu došlo k co nejmenším škodám,
- projednat včas zamýšlené provádění prací s vlastníkem dotčené zemědělské půdy, nebo jinou oprávněnou osobou tuto půdu užívat.

5/ Dotčený orgán státní správy na úseku ochrany lesa (zákon č. 289/1995 Sb., o lesích a o změnách a doplnění některých zákonů)

Sdělení:

Městský úřad Krnov, odbor výstavby a životního prostředí (dále jen „*městský úřad*“), jako věcně a místně příslušný správní orgán, a to orgán státní správy lesů, podle § 61 odst. 1 písm. c) a § 66 zákona č. 128/2000 Sb., o obcích (obecní zřízení), ve znění pozdějších předpisů, § 3 odst. 12 zákona č. 51/2020 Sb., o územně správním členění státu a o změně souvisejících zákonů (zákon o územně správním členění státu), ve spojení s § 12 odst. 14 vyhlášky č. 346/2020 Sb., o stanovení správních obvodů obcí s rozšířenou působností, území obvodů hlavního města Prahy a příslušnosti některých obcí do jiného okresu, podle § 47 odst. 1 písm. a), § 48 odst. 3 a § 58a zákona č. 289/1995 Sb., o lesích a o změně a doplnění některých zákonů (lesní zákon), ve znění pozdějších předpisů (dále jen „*lesní zákon*“) lesního zákona posoudil předloženou žádost ze dne 15. 03. 2022 a PD k akci „**Město Albrechtice, Krnovská (I/57) – přechod Tyršova a Krnovská (I/57) – přechod K. Čapka**“, umístěné na pozemcích parc. č. 2222, 2227/1 a parc. č. 1394/2 v k. ú. Město Albrechtice a zjistil, že **zájmy chráněné lesním zákonem nejsou dotčeny**.

Zdejší orgán státní správy lesů zjistil, že shora uvedená akce není umístěna na pozemku určeném k plnění funkcí lesa, ani na pozemku do vzdálenosti 50 m od hranice lesa. Shora uvedeným záměrem nebudou dotčeny zájmy chráněné lesním zákonem.

6/ Dotčený orgán státní správy myslivosti (zákon č. 449/2001 Sb., o myslivosti, ve znění pozdějších předpisů)

Sdělení:

Městský úřad Krnov, odbor výstavby a životního prostředí (dále jen „*městský úřad*“), jako věcně a místně příslušný správní orgán, a to orgán státní správy myslivosti, podle § 61 odst. 1 písm. c) a § 66 zákona č. 128/2000 Sb., o obcích (obecní zřízení), ve znění pozdějších předpisů, § 3 odst. 12 zákona č. 51/2020 Sb., o územně správním členění státu a o změně souvisejících zákonů (zákon o územně správním členění státu), ve spojení s § 12 odst. 14 vyhlášky č. 346/2020 Sb., o stanovení správních obvodů obcí s rozšířenou působností, území obvodů hlavního města Prahy a příslušnosti některých obcí do jiného okresu, podle § 57 odst. 4 a § 60 zákona č. 449/2001 Sb., o myslivosti, ve znění pozdějších předpisů (dále jen „*zákon o myslivosti*“), posoudil předloženou žádost ze dne 15. 03. 2022 a PD k akci „**Město Albrechtice, Krnovská (I/57) – přechod Tyršova a Krnovská (I/57) – přechod K. Čapka**“ a dospěl k závěru, že není dotčeným orgánem státní správy podle § 4 odst. 2 zákona č. 183/2006 Sb., o územním plánování a stavebním řádu, ve znění pozdějších předpisů, příslušným k vydání závazného stanoviska.

Zdejší orgán státní správy myslivosti po prostudování zjistil, že shora uvedený záměr je realizován na nehonebních pozemcích uvedených v ust. § 2 písm. f) zákona o myslivosti a tudíž se nedotýká honiteb a životních podmínek zvěře ve smyslu § 67 zákona o myslivosti a z tohoto důvodu **nejsou** záměrem zájmy chráněné zákonem o myslivosti **dotčeny**.

7/ Dotčený orgán na úseku silničního hospodářství (zákon č. 13/1997 Sb., o pozemních komunikacích, ve znění pozdějších předpisů)

Sdělení:

Městský úřad Krnov, odbor výstavby a životního prostředí, jako věcně a místně příslušný správní orgán podle ustanovení § 61 odst. 1 písmene a) zákona č. 128/2000 Sb., o obcích (obecní zřízení), ve znění pozdějších předpisů, jako silniční správní úřad silnic II., III. třídy a veřejných účelových komunikací příslušný podle ustanovení § 40 odst. 4 písm. a) zákona č. 13/1997

Sb., o pozemních komunikacích, ve znění pozdějších předpisů (dále jen „zákon o pozemních komunikacích“), po posouzení dokumentace pro povolení umístění stavby: „Město Albrechtice, Krnovská (I/57) – přechod Tyršova a Krnovská (I/57) – přechod K. Čapka“, na pozemcích parc. č. 2222, 2227/1 a 1394/2 v k. ú. Město Albrechtice, sděluje: Ke stavbě „Město Albrechtice, Krnovská (I/57) – přechod Tyršova a Krnovská (I/57) – přechod K. Čapka“ nemá silniční správní úřad zmocnění pro vydání závazného stanoviska podle zákona o pozemních komunikacích. Stavbou bude dotčena silnice III/45813 ul. Nemocniční umístěním kabelové trasy světelných zařízení do silničního pozemku parc. č. 2227/1 v k. ú. Město Albrechtice. Podle ustanovení § 24 odst. 12 zákona o pozemních komunikacích není umístění světelných zařízení zvláštním užíváním silnice, vyžaduje však předchozí souhlas vlastníka dotčené komunikace. Existence veřejných účelových komunikací v prostoru stavby z dokumentace nevyplyvá.

Upozornění:

Silničním správním úřadem stavbou dotčené silnice I/57 ul. Krnovská je Krajský úřad Moravskoslezského kraje, odbor dopravy. Silničním správním úřadem ve věcech stavbou dotčených místních komunikací ul. K. Čapka a samostatných chodníků je MěÚ Město Albrechtice.

Světelné signalizační zařízení není součástí ani příslušenstvím pozemní komunikace, k jeho povolení je příslušný obecný stavební úřad.

Užití silnice III/45813 pro stavební práce, umístění, skládání, nakládání, vyžaduje povolení zvláštního užívání podle ustanovení § 25 odst. 6 písm. c) zákona o pozemních komunikacích. Žádost s náležitostmi podle ust. § 40 vyhlášky č. 104/1997 Sb., ve znění pozdějších předpisů, podává zhotovitel stavby před zahájením stavby.

Umístění dopravního značení a zařízení na stávající silnici II., III. třídy, místní a veřejné účelové komunikace v souvislosti s realizací stavby je možné pouze po předchozím stanovení, k jehož vydání je na základě podané žádosti příslušný MěÚ Krnov, odbor výstavby a životního prostředí.

8/ Dotčený orgán na úseku státní památkové péče (zákon č. 20/1987 Sb., o státní památkové péči, ve znění platných předpisů)

Sdělení:

Městský úřad Krnov, odbor výstavby a životního prostředí jako orgán státní památkové péče podle § 29 odst. 1 písm. e) zákona č. 20/1987 Sb., o státní památkové péči, ve znění pozdějších předpisů (dále jen „památkový zákon“) obdržel dne 18.3.2022 Oznámení o obdržení žádosti o koordinované stanovisko MěÚ Krnov k záměru nazvanému „**Město Albrechtice, Krnovská (I/57) – přechod Tyršova a Krnovská (I/57) – přechod K. Čapka**“, které má být podkladem pro umístění stavby. Žadatel: Město Město Albrechtice, IČ 00296228, ČSA 27/10, 793 95 Město Albrechtice, v zastoupení: Ing. Martin Iwaszek, IČ 04826639, Majakovského 2124/48, Mizerov, 734 01 Karviná.

Předmětem PD je výstavba dvou nových světelných signalizačních zařízení (SSZ) přechodů pro chodce v Městě Albrechticích, na ul. Krnovské (silnice I/57) u ul. Tyršovy a u ul. K. Čapka. Stavba „SO 401“ obsahuje kabely VO uložené v zemi o délce 0,01 km, stavba „PS 451“ obsahuje kabely uložené v zemi o délce 0,01 km, 2 výložníkové stožáry, 6 návěstidel a 1 řadič, stavba „SO 402“ obsahuje kabely VO uložené v zemi o délce 0,01 km vč. 1 pomocného rozvaděče PRVO a stavba „PS 452“ obsahuje kabely uložené v zemi o délce 0,04 km, 2 výložníkové stožáry, 6 návěstidel, 1 řadič a 1 elektroměrový rozvaděč.

Umístění stavby: parc. č. 2222, 2227/1, 1394/2, k.ú. Město Albrechtice.

Po prostudování předložených podkladů sdělujeme, že předmětným záměrem **nejsou dotčeny** veřejné zájmy státní památkové péče chráněné památkovým zákonem.

9/ Dotčený orgán územního plánování (zákon č. 183/2006 Sb., o územním plánování a stavebním řádu, ve znění pozdějších předpisů)

Sdělení:

Městský úřad Krnov, odbor výstavby a životního prostředí, oddělení úřadu územního plánování jako orgán územního plánování příslušný podle § 6 odst. 1 zákona č. 183/2006 Sb., o územním plánování a stavebním řádu (stavební zákon), ve znění pozdějších předpisů, dále jen („stavební zákon“), přezkoumal podle § 96b stavebního zákona předložený záměr s názvem:

„Město Albrechtice, Krnovská (I/57) přechod Tyršova a Krnovská (I/57 – přechod K. Čapka“,

který řeší umístění dvou světelných signalizačních zařízení přechodů pro chodce ve Městě Albrechticích na pozemcích parc.č. 2222, 2227/1 a 1394/2 v k.ú. Město Albrechtice.

Město Albrechtice má platnou územně plánovací dokumentaci - Územní plán Město Albrechtice, který byl vydán na základě usnesení č. 17/25/448/3 ZM dne 22. 2. 2017 a který nabyl účinnosti dne 18.3.2017 (dále jen „územní plán“).

Dotčené pozemky s umístěným záměrem jsou dle grafické části územního plánu výkresu A.1 Výkres základní členění území, situované v zastavěném území (viz níže vložený výřez předmětného výkresu + legenda).



STAV	NÁZEV	
	HRANICÍ ČESKÉ REPUBLIKY	
	HRANICÍ OBCÍ	
	HRANICÍ KATASTRÁLNÍCH ÚZEMÍ	
	HRANICÍ ZASTAVĚNÉHO ÚZEMÍ K 1. 3. 2016	
	ZASTAVĚNÉ ÚZEMÍ K 1. 3. 2016	
	ZASTAVĚNÉ PLOCHY S OZNAČENÍM	
	PLOCHY PŘÍSTAVBY S OZNAČENÍM	
	PODMÍNEK REALIZACE - ZPRACOVÁNÉ ÚZEMNÍ STUDIE	
	ROZKLDY DOPRAVNÍ INFRASTRUKTURY SILNIČNÍ	

Protože záměr řeší umístění dvou světelných signalizačních zařízení přechodů pro chodce v zastavěném území obce, jedná se o záměr uvedený v ustanovení § 103 odst. 1 písm. e) pod bodem 8., ke kterému se **závazné stanovisko orgánu územního plánování podle ustanovení § 96b odst. 1 písm. c) stavebního zákona, nevydává.**

Ing. Iveta Laštůvková

vedoucí oddělení úřadu územního plánování

Doručí se (DS)

- adresát

Na vědomí:

- 1x ke spisu

8/8

IČ: 296139, DIČ: CZ00296139

Telefon: 554 697 111, fax: 554 610 418, e-mail: epodatelna@mukrnov.cz, ID DS: ndghdc9, www.krnov.cz



MĚSTO MĚSTO ALBRECHTICE, Odbor vnitřních věcí

nám. ČSA 10, 793 95 Město Albrechtice

Ing. IWASZEK Martin
Majakovského 48
Mizerov, 734 01 Karviná

NAŠE ZN. : Mě 2943/2022
VYŘIZUJE : Martin Merta
TEL. : 777 781 197
E-MAIL : m.merta@mesto-albrechtice.cz
DATUM : 18.4.2022

Stanovisko k dokumentaci stavebního záměru, výstavba světelných signalizačních zařízení v Městě Albrechticích – sdělení.

V souvislosti se zamýšlenou stavbou dvou nových světelných signalizačních zařízení přechodů pro chodce v Městě Albrechticích na ul. Krnovská (detailně popisujete ve svém příspěvě ze dne 15.3.2022) stanovujeme, že po realizaci stavby budou pozemky, včetně komunikací a chodníků uvedeny v předešlý stav. Trváme na protokolárním předání místa po provedení stavby.

Zpracoval: Merta Martin, vedoucí Odboru vnitřních věcí

Ing. Jana Murová
starostka

IČO: 296228 DIČ: CZ00296228
BANKOVNÍ SPOJENÍ: KB, a.s., Praha, pobočka Krnov 94-2835900217/0100



MĚSTO MĚSTO ALBRECHTICE,
Odbor vnitřních věcí
nám. ČSA 10, 793 95 Město Albrechtice

NAŠE ZN. : Mě 120821/2021
VYŘIZUJE : Ing. Alena Lašutová
TEL. : 775 917 503
E-MAIL : a.lasutova@mesto-albrechtice.cz
DATUM : 02.12.2021

PK SSZ Obrdlík s.r.o.
Ing. Luděk Obrdlík
Sentická 1053/1
IČ: 63367271
641 00 Brno

Vyjádření k existencím sítí veřejného osvětlení ve správě Města Albrechtice v prostoru stávajících přechodů pro chodce na ulici Krnovské u ulice Tyršovy a Karla Čapka. Současně Vás žádám o poskytnutí pasportu komunikace I/57 v uvedených lokalitách

Potvrzuji, že v dotčené lokalitě se nacházejí sítě veřejného osvětlení. Bude nutné vytýčení inženýrských sítí, před začátkem výstavby.

Pasport k výše uvedené komunikaci nemáme, proto bude nutné zaměření.

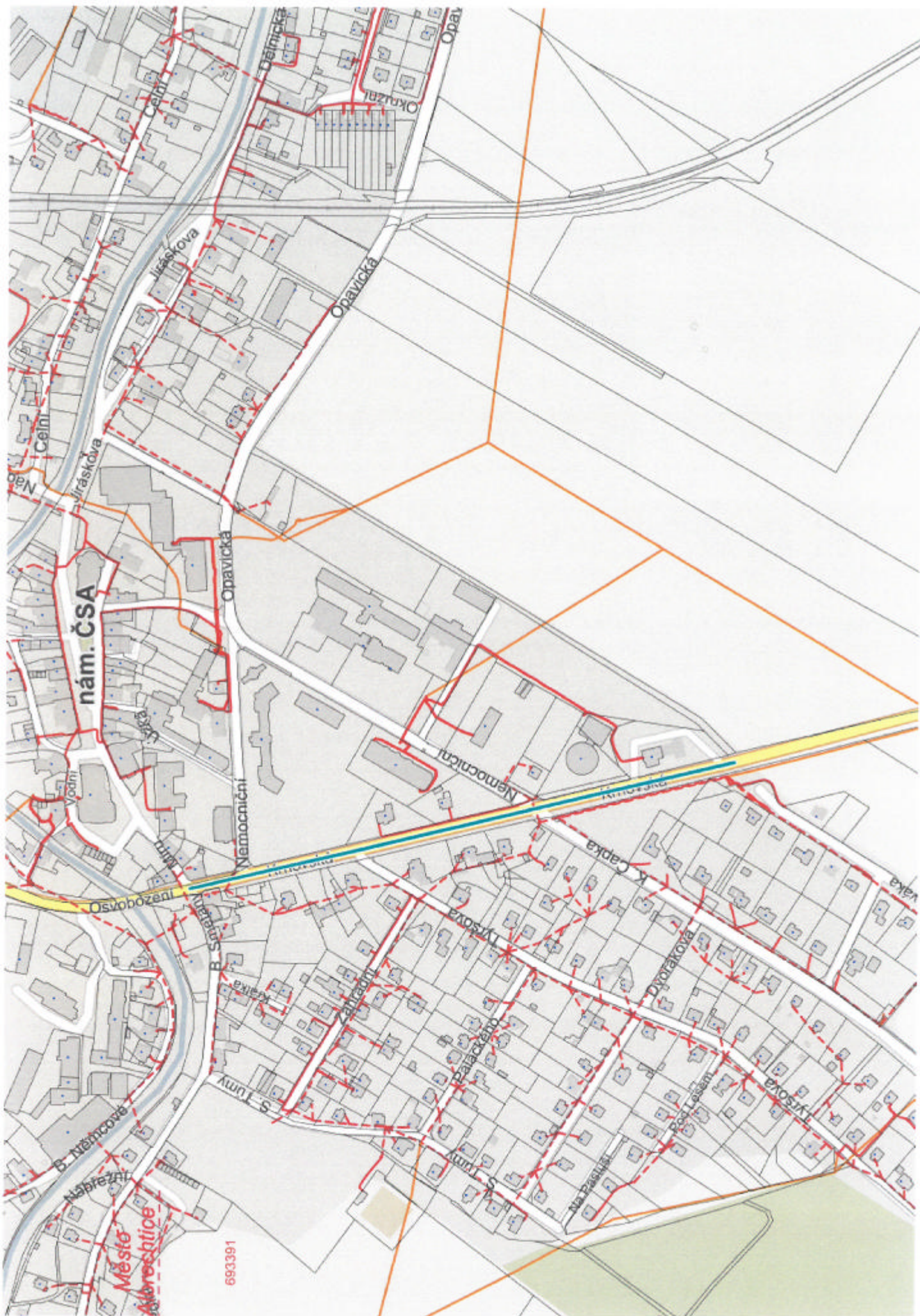
O vyjádření k vodovodním sítím a kanalizaci je nutno požádat u Služeb obce Město Albrechtice s.r.o., ul. Nemocniční č. 381/13, 793 95 Město Albrechtice.

Na IT odbor Města Město Albrechtice Vaši žádost automaticky postupujeme – o existenci sítí datových rozvodů, budete informováni v nejbližším termínu.

V příloze dokládám mapy s vyznačením veřejného osvětlení a el. vedení v dotčené oblasti, celkem 2 kusy.

Ing. Alena Lašutová
Odbor vnitřních věcí
Digitálně podepsal
Ing. Alena Lašutová
Datum:
2021.12.02
12:43:52
+01'00'

IČO: 296228 DIČ: CZ00296228
BANKOVNÍ SPOJENÍ: KB, a.s., Praha, pobočka Krnov 94-2835900217/0100







KRAJSKÝ ÚŘAD

MORAVSKOSLEZSKÝ KRAJ

Odbor životního prostředí a zemědělství

28. října 117, 702 18 Ostrava



Váš dopis zn.:

Ze dne: 15.3.2022

Čj.: MSK 38748/2022

Sp. zn.: ŽPZ/6627/2022/Kra
205.3 S10 N

Vyřizuje: Ing. Markéta Krahulec, Ph.D.

Telefon: 595 622 586

Fax: 595 622 126

E-mail: posta@msk.cz

Datum: 2022-03-31

Ing. Martin Iwaszek

Majakovského 2124/48

734 01 Karviná

Sdělení k žádosti o koordinované závazné stanovisko

Krajský úřad Moravskoslezského kraje, odbor životního prostředí a zemědělství (dále jen „krajský úřad“), jako věcně a místně příslušný dotčený orgán podle § 29 odst. 1 a § 67 odst. 1 písm. g) zákona č. 129/2000 Sb., o krajích (krajské zřízení), ve znění pozdějších předpisů, a § 11 odst. 1 písm. a) a b) a § 136 zákona č. 500/2004 Sb., správní řád, ve znění pozdějších předpisů (dále jen „správní řád“), respektive podle dále uvedených ustanovení jednotlivých zvláštních zákonů, po vyhodnocení jednotlivých požadavků na ochranu dotčených veřejných zájmů, které všechny krajský úřad hájí, **tímto podle § 155 odst. 3 správního řádu uvědomuje žadatele: město Město Albrechtice, se sídlem nám. ČSA 27/10, 793 95 Město Albrechtice, IČO: 002 96 228**, v zastoupení PK SSZ Obrdlík s.r.o., se sídlem Sentická 1053/1, 641 00 Brno, IČO: 119 41 707, dále zastoupen Ing. Martin Iwaszek, se sídlem Majakovského 2124/48, 734 01 Karviná, IČO: 048 26 639 (dále též jen „žadatel“), **že nelze vydat koordinované závazné stanovisko** podle § 4 odst. 2 písm. a) a odst. 7 zákona č. 183/2006 Sb., o územním plánování a stavebním řádu (stavební zákon), ve znění pozdějších předpisů (dále jen „stavební zákon“), § 149 odst. 1 a 2 správního řádu a přiměřeně též podle § 140 správního řádu **k záměru „Město Albrechtice, Krnovská (I/57) – přechod Tyršova a Krnovská (I/57) – přechod K. Čapka“** (dále jen „záměr“) na základě žádosti žadatele doručené dne 15.3.2022 pro společné povolení stavby na pozemcích p.č. 2222, 2227/1, 1394/2 v k. ú. Město Albrechtice, a to z dále uvedených důvodů.

Krajský úřad jako věcně a místně příslušný dotčený orgán obdržel od žadatele dne 15.3.2022 žádost o vydání koordinovaného závazného stanoviska k projektové dokumentaci pro společné povolení stavby „Město Albrechtice, Krnovská (I/57) – přechod Tyršova a Krnovská (I/57) – přechod K. Čapka“.

Podkladem pro vydání tohoto koordinovaného závazného stanoviska byla žadatelem předložená projektová dokumentace (PK SSZ Obrdlík, s.r.o., zak.č.: 01/2022 a 02/2022) pro společné povolení stavby „Město Albrechtice, Krnovská (I/57) – přechod Tyršova a Krnovská (I/57) – přechod K. Čapka“ umístěné v k. ú. Město Albrechtice.

Záměr lze v krátkosti popsat takto: Jedná se o výstavbu dvou nových světelných signalizačních zařízení (SSZ) přechodů pro chodce v Městě Albrechticích, na ul. Krnovské (sil. I/57) u ul. Tyršovy a u ul. K. Čapka. Stavba „SO 401“ (Přechod Tyršova) obsahuje kabely VO uložené v zemi o délce 0,01 km, stavba „PS 451“ (SSZ přechodu pro chodce) obsahuje kabely uložené v zemi o délce 0,01 km, 2 výložníkové stožáry, 6 návěstidel a 1 řadič. Stavba „SO 402“ (přechod K. Čapka) obsahuje kabely VO uložené v zemi o délce 0,01 km vč. 1 pomocného rozvaděče PRVO a stavba „PS 452“ (SSZ přechodu pro chodce) obsahuje kabely uložené v zemi o délce 0,04 km, 2 výložníkové stožáry, 6 návěstidel, 1 řadič a 1 elektroměrový rozvaděč.

tel.: 595 622 222 IČ: 70856692
fax: 595 622 126 DIČ: CZ70856692
ID DS: 8a6b0ed Č. účtu: 1850676349/0800



Elektronický podpis - 14.3.2022
Certifikát autora podpisu:

WWW.I

Imena: Ing. Dana Krahulová
Vyděl: PostSignum Qualified CA 4
Platnost do: 20.11.2024 13:30:29-0301+01:00

Klasifikace informací: Neveřejné

Krajský úřad posoudil záměr žadatele podle ustanovení jednotlivých zvláštních zákonů, na základě nichž by krajský úřad mohl být příslušný k vydání závazných stanovisek k předmětnému záměru, tak, aby postupy předpokládanými v § 4 odst. 7 stavebního zákona zahrnul do případně vydávaného koordinovaného závazného stanoviska požadavky na ochranu všech dotčených veřejných zájmů, které hájí, přičemž se přiměřeně používá ustanovení § 140 správního řádu o společném řízení.

Krajský úřad tedy posoudil záměr žadatele ve vztahu k veřejným zájmům, které hájí, které by mohly být záměrem dotčeny a k nimž bylo žádáno koordinované závazné stanovisko, přičemž zjistil následující.

1. **Podle § 28 odst. 2 písm. a) zákona č. 20/1987 Sb., o státní památkové péči, ve znění pozdějších předpisů**, vydává krajský úřad jako dotčený orgán na návrh nebo z vlastního podnětu závazné stanovisko a poskytuje další podklady do řízení vedených jinými správními úřady než orgány státní památkové péče podle zvláštních právních předpisů, jde-li o zabezpečení péče o národní kulturní památky. Jelikož na řešeném území se nenachází žádná národní kulturní památka, pro kterou je krajský úřad dotčeným orgánem státní památkové péče ve smyslu ustanovení § 28 odst. 2 písm. a) uvedeného zákona, **krajský úřad jako orgán státní památkové péče není ve vztahu k záměru dotčeným orgánem příslušným k vydání závazného stanoviska.**

2. **Podle § 40 odst. 1 a odst. 3 písm. d) a f) a § 44a zákona č. 13/1997 Sb., o pozemních komunikacích, ve znění pozdějších předpisů** (dále jen „zákon o pozemních komunikacích“), Veřejné zájmy, jejichž ochrana je v působnosti krajského úřadu dle § 40 odst. 3 písm. d) **nejsou dotčeny**. Veřejné zájmy, jejichž ochrana je v působnosti krajského úřadu dle § 40 odst. 3 písm. f) **nejsou dotčeny**.

K záměru bylo vydáno stanovisko odboru Dopravy č.j. MSK 45684/2022, kde krajský úřad nesouhlasil se záměrem s ohledem na zájmy chráněné zákonem č. 361/2000 Sb., o provozu na pozemních komunikacích. Nesouhlas je odůvodněn zejména absencí odůvodnění zvoleného řešení; není jasný výsledný způsob organizace dopravy na pozemních komunikacích, návaznost řízení dopravy soustavou světelných signálů s místní úpravou provozu na pozemních komunikacích a obecnými pravidly provozu. Záměr nebyl doložen žádným popisem organizace dopravy ani vyvolanou úpravou v silničního a vodorovného dopravního značení. Záměr tak není způsobilý pro stanovení místní úpravy provozu na silnici I. třídy ve smyslu § 77 odst. 1 zákona o provozu na pozemních komunikacích

3. **Podle § 7 odst. 1 zákona č. 183/2006 Sb., o územním plánování a stavebním řádu (stavební zákon), ve znění pozdějších předpisů**, Z hlediska zákona č. 183/2006 Sb., o územním plánování a stavebním řádu (stavební zákon), ve znění pozdějších předpisů, **krajský úřad neuplatňuje stanovisko**. Podle ustanovení § 7 odst. 1 písm. c) stavebního zákona krajský úřad vydává v přenesené působnosti závazné stanovisko dle § 96b stavebního zákona u záměrů nacházejících se ve správních obvodech několika obcí s rozšířenou působností. Pozemky, na kterých má být stavba realizována, se nachází na území **jediné obce s rozšířenou působností**.

4. **Podle § 19 odst. 1 a 2 a § 41a zákona č. 44/1988 Sb., o ochraně a využití nerostného bohatství (horní zákon), ve znění pozdějších předpisů**, Podle § 19 odst. 1 a 2 a § 41a zákona č. 44/1988 Sb., o ochraně a využití nerostného bohatství (horní zákon), ve znění pozdějších předpisů, umístění staveb a zařízení v chráněném ložiskovém území, které nesouvisí s dobýváním, může povolit příslušný orgán podle zvláštních právních předpisů jen na základě závazného stanoviska orgánu kraje v přenesené působnosti, vydaného po projednání s obvodním báňským úřadem, který navrhne podmínky pro umístění, popřípadě provedení stavby nebo zařízení, a žadatel povolení o umístění stavby nebo zařízení v chráněném ložiskovém území, které nesouvisí s dobýváním, doloží žádost tímto závazným stanoviskem. Předmětný záměr však nesplňuje uvedená kritéria, neboť se nejedná o umístění stavby v chráněném ložiskovém území, když se předmětný záměr nachází mimo jakékoli chráněné ložiskové území. Proto také krajský úřad jako správní orgán v oblasti ochrany nerostného bohatství není ve vztahu k záměru dotčeným orgánem příslušným k vydání závazného stanoviska.

Stavební řízení: Ve fázi stavebního řízení krajský úřad jako správní orgán v oblasti ochrany nerostného bohatství není ve vztahu k záměru dotčeným orgánem příslušným k vydání závazného stanoviska, jelikož se nejedná o umístění stavby.

5. **Podle § 3 písm. f) a § 22 písm. a) zákona č. 100/2001 Sb., o posuzování vlivů na životní prostředí a o změně některých souvisejících zákonů (zákon o posuzování vlivů na životní prostředí), ve znění pozdějších předpisů,** krajský úřad vydává závazné stanovisko k posouzení vlivů provedení záměru na životní prostředí podle § 9a téhož zákona v případě, jde-li o záměr podléhající posouzení vlivů záměru na životní prostředí ve smyslu uvedeného zákona a je dána příslušnost krajského úřadu podle přílohy č. 1 onoho zákona. Jelikož předmětný záměr takovým záměrem není, protože z hlediska uvedeného zákona a dle charakteru záměru se nejedná o záměr uvedený v příloze č. 1, nenaplnuje ust. § 4 uvedeného zákona, a není tedy předmětem posuzování ve smyslu zákona o posuzování vlivů na životní prostředí. **Krajský úřad jako úřad posuzování vlivů na životní prostředí a veřejné zdraví není ve vztahu k záměru dotčeným orgánem příslušným k vydání závazného stanoviska.**
6. **Krajský úřad jako orgán ochrany přírody příslušný podle § 77a odst. 4 písm. d), j), l) a m) ve spojení s § 90 odst. 1 a 16 zákona č. 114/1992 Sb., o ochraně přírody a krajiny, ve znění pozdějších předpisů** (dále jen „ZOPK“):
- a) nevydává závazná stanoviska podle § 44 odst. 3, § 37 odst. 1 a § 37 odst. 2 ZOPK, jelikož záměr se nachází mimo zvláště chráněná území (dále jen „ZCHÚ“) a jejich ochranná pásma;
 - b) nevydává závazná stanoviska podle § 45c odst. 2 a § 4 odst. 2 ZOPK, jelikož záměr se nachází mimo území evropsky významných lokalit (dále jen „EVL“) nepřekrytých ZCHÚ a záměr takové území EVL nemůže ani ovlivnit, protože s ohledem na charakter záměru lze soudit, že jeho realizací nebudou evropsky významné lokality a jejich předměty ochrany (s ohledem na biologické a ekologické nároky předmětných druhů a charakter typů stanovišť, ve vztahu k charakteru, umístění a rozsahu záměru), dotčeny přímo ani dálkově;
 - c) nevydává závazné stanovisko podle § 45e odst. 2 ZOPK, jelikož záměr se nachází mimo území ptačích oblastí.
- Z uvedeného vyplývá, že **krajský úřad jako orgán ochrany přírody není ve vztahu k záměru dotčeným orgánem příslušným k vydání závazného stanoviska.**
7. **Podle zákona č. 201/2012 Sb., o ochraně ovzduší, ve znění pozdějších předpisů krajský úřad není ve vztahu k předmětné stavbě dotčeným orgánem a nebude vydávat závazné stanovisko** dle ustanovení § 11 odst. 2 písm. b) uvedeného zákona. V rámci realizace záměru nejsou umístěny stacionární zdroje znečišťování ovzduší vyjmenované v příloze č. 2 zákona o ochraně ovzduší.
8. **Podle § 13 odst. 1 písm. b), § 17a písm. e) a § 18a zákona č. 334/1992 Sb., o ochraně zemědělského půdního fondu, ve znění pozdějších předpisů,** Krajský úřad posoudil předložené podklady z hlediska zájmů ochrany zemědělské půdy dle zákona č. 334/1992 Sb., o ochraně zemědělského půdního fondu, ve znění pozdějších předpisů (dále „zákon o ochraně zemědělského půdního fondu“), a konstatuje, že **zájmy chráněné zákonem v kompetenci krajského úřadu nejsou záměrem dotčeny.** Z doložených podkladů vyplývá, že stavbou dojde k dotčení pozemků náležejících k zemědělskému půdnímu fondu v rozsahu menším než 1 ha. V tomto smyslu budou Městskému úřadu Krnovy, odboru výstavby a životního prostředí, v souladu s § 18 odst. 1 uvedené právní úpravy předloženy podklady, včetně žádosti o odnětí půdy ze zemědělského půdního fondu, dle postupů daných § 9 odst. 6 uvedeného zákona. Zmíněný správní orgán záměr posoudí. Krajský úřad uvádí, že příslušným orgánem ochrany zemědělského půdního fondu k vydání souhlasu k odnětí zemědělské půdy ze zemědělského půdního fondu podle § 9 odst. 8 zákona o ochraně zemědělského půdního fondu, má-li být dotčena zemědělská půda o výměře menší nebo rovné 1 ha, je v souladu s § 15 písm. j) obecní úřad obce s rozšířenou působností.
9. **Podle § 47 odst. 1 písm. b), § 48a odst. 2 písm. c) a § 58a zákona č. 289/1995 Sb., o lesích a o změně a doplnění některých zákonů (lesní zákon), ve znění pozdějších předpisů** (dále jen „lesní zákon“), Veřejné zájmy vyplývající ze zákona 289/1995 Sb., o lesích a o změně a doplnění některých zákonů (lesní zákon), ve znění pozdějších předpisů, jejichž ochrana je v působnosti krajského úřadu, nejsou předloženým záměrem dotčeny Podle § 47 odst. 1 písm. b), § 48a odst. 2 písm. c) a § 58a zákona č. 289/1995 Sb., o lesích a o změně a doplnění některých zákonů (lesní zákon), ve znění pozdějších předpisů (dále jen „lesní zákon“), vydává krajský úřad podle § 14 odst. 2 lesního zákona souhlas k vydání

3/5

územního rozhodnutí, jímž mají být dotčeny pozemky určené k plnění funkcí lesa o výměře 1 ha a více. Jelikož předmětným záměrem nebudou dotčeny pozemky určené k plnění funkce lesa o výměře 1 ha a více, **krajský úřad, jako orgán státní správy lesů, není ve vztahu k záměru dotčeným orgánem příslušným k vydání závazného stanoviska.**

10. **Podle § 104 odst. 9 zákona č. 254/2001 Sb., o vodách a o změně některých zákonů (vodní zákon), ve znění pozdějších předpisů,** také při postupu podle stavebního zákona při umístování, povolování, užívání a odstraňování staveb lze vydat rozhodnutí nebo učinit jiný úkon jen na základě závazného stanoviska vodoprávního úřadu, pokud mohou být dotčeny zájmy podle tohoto zákona. Podle § 107 odst. 2 vodního zákona jsou krajské úřady dotčenými orgány podle § 104 odst. 9 téhož zákona a vydávají závazné stanovisko ve věcech týkajících se jejich působnosti. Veřejné zájmy vyplývající z vodního zákona, které hájí krajský úřad podle zmíněných ustanovení vodního zákona, nemohou být dle údajů v předložených podkladech předmětným záměrem dotčeny, neboť **záměr nespadá do působnosti krajského úřadu** vymezené v § 107 odst. 1 vodního zákona.
11. **Podle § 33 písm. o) zákona č. 76/2002 Sb., o integrované prevenci a omezení znečištění, o integrovaném registru znečišťování a o změně některých zákonů (zákon o integrované prevenci), ve znění pozdějších předpisů,** je krajský úřad v oblasti integrované prevence dotčeným orgánem v územním a stavebním řízení a při vydání kolaudačního souhlasu podle jiného právního předpisu, pokud se vydání rozhodnutí, stanovisek, vyjádření nebo souhlasů podle zvláštních právních předpisů, které jsou podkladem pro vydání územního rozhodnutí, stavebního povolení nebo kolaudačního souhlasu podle jiného právního předpisu, nahrazuje postupem v řízení o vydání integrovaného povolení podle tohoto zákona. Ale s předmětným záměrem nesouvisí taková situace, a proto také **krajský úřad jako orgán integrované prevence není ve vztahu k záměru dotčeným orgánem.**
12. **Podle § 43 písm. e), § 49 odst. 2 a 3 a § 53 odst. 2 zákona č. 224/2015 Sb., o prevenci závažných havárií způsobených vybranými nebezpečnými chemickými látkami nebo chemickými směsmi a o změně zákona č. 634/2004 Sb., o správních poplatcích, ve znění pozdějších předpisů, (zákon o prevenci závažných havárií), ve znění pozdějších předpisů,** krajský úřad vydává na základě posouzení rizik závažné havárie a jeho posudku závazné stanovisko, které je podkladem pro vydání rozhodnutí v územním řízení nebo ve stavebním řízení, v řízení o odstranění stavby anebo v řízení o dodatečném povolení stavby podle stavebního zákona v případě, že územní rozhodnutí nebylo vydáno, v němž stanoví podmínky pro umístění nového objektu nebo jeho uvedení do zkušebního provozu nebo užívání v případě, že se zkušební provoz neprovádí. Jelikož předmětný záměr nepředstavuje nový objekt s umístěním nebezpečných látek ve smyslu tohoto zákona, **krajský úřad jako orgán veřejné správy na úseku prevence závažných havárií není ve vztahu k záměru dotčeným orgánem příslušným k vydání závazného stanoviska.**

Krajský úřad ve vztahu k předmětnému záměru shledal, že u veřejných zájmů, které hájí, není dotčeným orgánem příslušným k vydání závazného stanoviska, a proto žádné závazné stanovisko nevydává, potažmo ani koordinované závazné stanovisko.

Koordinované závazné stanovisko podle § 149 odst. 1 a 2 správního řádu, které není samostatným rozhodnutím ve správním řízení a jehož obsah je závazný pro výrokovou část rozhodnutí správního orgánu, respektive podle § 4 odst. 2 písm. a) stavebního zákona pro vydání rozhodnutí nebo jiné úkony podle stavebního zákona, se vydává postupem podle části čtvrté správního řádu. V uvedené části správního řádu se nachází ustanovení § 155 odst. 3 správního řádu, podle něhož platí, že „*pokud správní orgán shledá, že nelze vydat vyjádření nebo osvědčení, provést ověření nebo učinit sdělení, je povinen o tom na požádání písemně uvědomit dotčenou osobu a sdělit důvody, které k tomuto závěru vedly*“. Proto takovým postupem krajský úřad vyřizuje i předmětnou žádost žadatele ve vztahu k danému záměru a tímto uvědomuje žadatele o nemožnosti vydat žádané koordinované závazné stanovisko a současně sděluje důvody, které k tomuto závěru vedly.

Souhrnně však lze konstatovat, že žádosti žadatele vyhověno bylo, neboť jeho záměr byl z pohledu veřejných zájmů, které krajský úřad takto hájí, posouzen, byť s výsledkem nevýdání závazných stanovisek a s výsledkem,

4/5

že ve vztahu k předmětnému záměru tak, jak byl krajskému úřadu předložen, není krajský úřad v navazujících postupech podle stavebního zákona dotčeným orgánem.

Ing. Dana Kučová
vedoucí oddělení
hodnocení vlivů na životní prostředí a lesního hospodářství



KRAJSKÝ ÚŘAD
MORAVSKOSLEZSKÝ KRAJ
Odbor dopravy
28. října 117, 702 18 Ostrava



Váš dopis zn.:

Ze dne: 06. 04. 2022
Čj.: MSK 61661/2022
Sp. zn.: DSH/10012/2022/Škr
280.4 S5 N

Vyřizuje: Ing. Jiří Škrabák
Telefon: 595 622 370
Fax: 595 622 126
E-mail: posta@msk.cz
Datum: 03. 05. 2022

Ing. Martin Iwaszek
Majakovského 2124/48
Mizerov
734 01 Karviná

ID DS: yf7dn8w

Stavba: „Město Albrechtice, Krnovská (I/57) – přechod Tyršova a Krnovská (I/57) – přechod K. Čapka“ - stanovisko k žádosti o vydání stanoviska k dokumentaci stavebního záměru a o stanovení místní úpravy provozu na pozemní komunikaci

Krajský úřad Moravskoslezského kraje, odbor dopravy obdržel dne 06. 04. 2022 pod č. j. MSK 49559/2022 podání města Město Albrechtice, IČ 00296228, se sídlem nám. ČSA 27/10, 793 95 Město Albrechtice zast. na základě plné moci Ing. Martinem Iwaszkem, IČ 04826639, se sídlem Majakovského 2124/48, Mizerov, 734 01 Karviná označené jako „Žádost o vydání stanoviska k dokumentaci stavebního záměru a o stanovení místní úpravy provozu na pozemní komunikaci“ ve stupni DÚR+DSP. Jedná se o výstavbu dvou nových světelných signalizačních zařízení (SSZ) přechodů pro chodce ve Městě Albrechticích, na sil. I/57 ul. Krnovské u ul. Tyršovy a u ul. K. Čapka a o stanovení místní úpravy provozu na pozemní komunikaci I/57 v důsledky výstavby těchto dvou SSZ.

Krajský úřad Moravskoslezského kraje, odbor dopravy, vykonávající podle § 29 zákona č. 129/2000 Sb., o krajích (krajské zřízení), ve znění pozdějších předpisů, přenesenou působnost stanovenou mu § 40 odst. 3 zákona č. 13/1997 Sb., o pozemních komunikacích, ve znění pozdějších předpisů (dále jen „zákon o pozemních komunikacích“) a vyhlášky č. 104/1997 Sb., kterou se provádí zákon o pozemních komunikacích, ve znění pozdějších předpisů (dále jen „vyhláška“) a § 124 odst. 4 písm. b) zákona č. 361/2000 Sb., o silničním provozu, jako věcně a místně příslušný správní orgán podle § 149 zákona č. 500/2004 Sb., správní řád, ve znění pozdějších předpisů (dále jen „správní řád“) po prostudování shora uvedené žádosti sděluje, následující:

- ke Stavbě vydal dne 30. 03. 2022 pod č. j. MSK 45684/2022 vyjádření pro územní řízení, kde výslovně uvedl, že stanovisko pro územní řízení nevydává a upozornil na absenci odůvodnění zvoleného řešení zejména absentující způsob organizace dopravy na pozemních komunikacích, návaznost řízení dopravy soustavou světelných signálů s místní úpravou provozu na pozemních komunikacích a obecnými pravidly provozu, pro který nelze přistoupit ke stanovení místní úpravy provozu na pozemních komunikacích.
- Dokumentace Stavby v aktuálně přeloženém stupni DÚR+DSP rozpracovává návrh dopravního značení, požadované odůvodnění zvoleného řešení, zejména jasné řazení vozidel do dopravních proudů ve

Tele: 595 622 222 IČ: 70890692
Fax: 595 622 126 DIČ: CZ70890692
ID DS: 6x6bhes Č. účtu: 1655676349/0800

Klasifikace informací: Neveřejné



Elektronický podpis - 3.5.2022
Certifikát autora podpisu :
Jmeno : Ing. Libor Čížek
Vydal : Podpisový certifikát CA 4
Platnost do : 5.5.2022 09:47:22:000 +02:00

směru Krnov, řešení předností v jízdě vozidel přijíždějících z ul. Nemocniční, jejich řazení před SSZ atp. opětovně absentuje. Krajský úřad proto opětovně upozorňuje, že nelze přistoupit ke stanovení místní úpravy provozu na pozemních komunikacích. Současně upozorňuje, že stanovisko orgánu státní správy na úseku bezpečnosti a plynulosti silničního provozu je vázáno na vyloučení funkce zpomalovacího semaforu, přitom v předložené souhrnné zprávě se takový pojem opakovaně používá, aniž by byl vysvětlen jeho význam.

- Stanovisko k dokumentaci stavebního záměru krajský úřad nevydává.

Ing. Libor Částka

vedoucí oddělení silničního hospodářství



Ing. Martin Iwaszek
Majakovského 2124/48
734 01 Karviná - Mizerov

Odpověď k č. j. ze dne
15.03.2022

Č. j./Sp. zn./Typ
MD-9409/2022-910/4
MD/9409/2022/910

Vyřizuje/E-mail/Telefon
Ing. Vlastimil Toman
vlastimil.toman@mdcr.cz
+420 2251 31304

Datum
Praha
28.03.2022

Věc: Závazné stanovisko k PD: „Město Albrechtice, Krnovská – přechod Tyršova a Krnovská (I/57) – K. Čapka“

Stavebník, Město Albrechtice, nám. ČSA 27/10, 793 95 Město Albrechtice, IČ 00296228, zastoupený Ing. Martinem Iwaszekem, se sídlem Majakovského 2124/48, 734 01 Karviná - Mizerov, IČ 04826639, požádal Ministerstvo dopravy dopisem ze dne 15. 3. 2022, o vydání stanoviska k projektové dokumentaci ke stavbě: „**Město Albrechtice, Krnovská (I/57) – přechod Tyršova a Krnovská (I/57) – přechod K. Čapka**“ na pozemcích parcelní číslo 2222, 2227/1 a 1394/2 v katastrálním území Město Albrechtice.

Závazné stanovisko:

Ministerstvo dopravy, odbor infrastruktury a územního plánu, ve smyslu ustanovení § 40 odst. 2 písm. g) zákona č. 13/1997 Sb., o pozemních komunikacích, ve znění pozdějších předpisů,

s o u h l a s í

z hlediska řešení dálnic a silnic I. třídy s vydáním územního rozhodnutí ke stavbě: „**Město Albrechtice, Krnovská (I/57) – přechod Tyršova a Krnovská (I/57) – přechod K. Čapka**“.

Odůvodnění:

Předloženou projektovou dokumentací zpracoval Ing. Luděk Obrdlík, ČKAIT 1005909, společnost PK SSZ Obrdlík, s. r. o., Sentská 1053/1, 641 00 Brno, IČ: 11941707, zakázka číslo 02/2022, v květnu 2021.

Řešené území se nachází v Moravskoslezském kraji, v okrese Bruntál, na katastrálním území Město Albrechtice [693391], na pozemcích parc. č. 2222, 2227/1 a 1394/2.

Jedná se o výstavbu nového světelného signalizačního zařízení (SSZ) přechodu pro chodce v Městě Albrechtice na ulici Krnovské (silnice I/57) u ulice K. Čapka.

K předmětnému záměru vydalo své souhlasné vyjádření ŘSD ČR zn.: RSD-45586/2022-3 dne 23. 3. 2022.

Rozsah záměru není v kolizi s žádnými výhledovými záměry Ministerstva dopravy v předmětné lokalitě. Z tohoto důvodu je možné s předmětnou stavbou z hlediska řešení dálnic a silnic I. třídy souhlasit.

Poučení:

Toto závazné stanovisko nenahrazuje stanovisko vlastníka sousedního pozemku nebo stavby na něm nebo správce dopravní infrastruktury. V rámci příslušného správního řízení je o takové stanovisko třeba požádat samostatně.

Toto závazné stanovisko nenahrazuje rozhodnutí, stanovisko, vyjádření, souhlas, posouzení, popřípadě jiné opatření dotčeného orgánu vyžadované zvláštním právním předpisem.

Proti tomuto závaznému stanovisku se nelze odvolat. Podle § 149 odst. 1 zákona č. 500/2004 Sb., správní řád, ve znění pozdějších předpisů, závazné stanovisko není samostatným rozhodnutím ve správním řízení. Obsah závazného stanoviska je závazný pro výrokovou část rozhodnutí. Nezákonné závazné stanovisko lze zrušit nebo změnit v přezkumném řízení, k němuž je příslušný nadřízený správní orgán správního orgánu, který vydal závazné stanovisko.

Příloha: ověřená situace

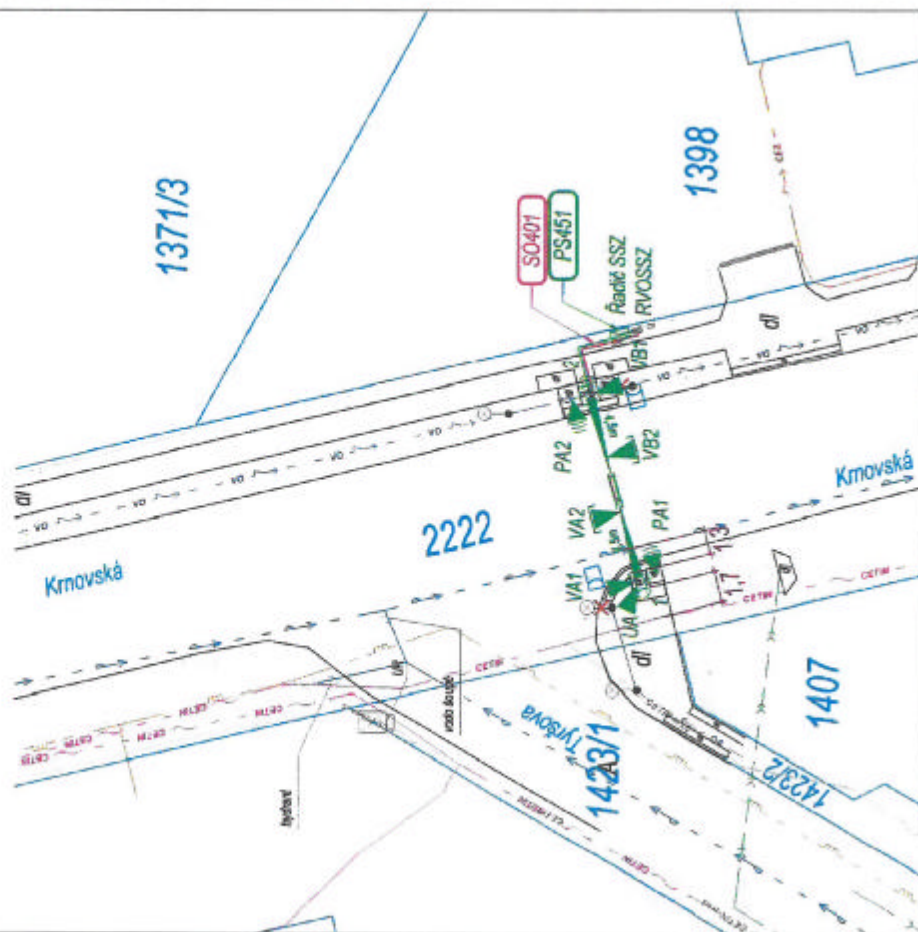
Ing. Josef Kubovský
ředitel
Odbor infrastruktury a územního plánu

Elektronický podpis - 28.3.2022

Číslo a datum podpisu :

Ing. Josef Kubovský
Vydal : PnevSignare Qualified CA 4
Platnost do : 27.9.2023 10:02:26-000 +02:00

- Kabely veřejného osvětlení (Město Albrechtice)
Vedení nn (ČEZ Distribuce, a.s.)
Vedení nn (ČEZ Distribuce, a.s.) - nadzemní
STL plynovod (Gastel)
Vodovod (Město Albrechtice)
Kanalizace (Město Albrechtice) - splašková
Kanalizace (Město Albrechtice) - dešťová
Sdružovací vedení (CETIN)
Sdružovací vedení (CETIN) - neprovázované



Saznam soyps.

SO 421 Úprava VO

PS 451 SSZ přechodu pro chodce

Legenda SO 401:

Kabelové trasy veřejného osvětlení

Rušený stožár nřsvětlení přechodu pro chodce

Stávající svítidlo přisvětlení přechodu pro chodce

Legenda PS 451:

Kabelové trasy SSZ Kmorská - Týršova

Převládající díla

Výložníkový stojár s údajem o délce výložníku

Radě SSZ Knovská - Týršova

Stávající rozvaděč napájení SSZ a přisvětlení přechodu

Návršisko třibarevné soustavy s plnými signály (S 1)

Návestřito uřbářevné soustav s pŕími signály (S 1) s kontrastním rámem

Návěštítko dvoubarevné soustavy (černé a žluté) s písmí signály (S 1)

Návrstřídlo se signály pro chodce (S 9) vybavené akustickou signalizací na nevidomé

Thađisko nam chodice

Discussion

Podobly však odlišnosťou sú vymenovanie na miesto/janu poznať informácie, a preto bude ľuďa tiež zohľadnené zariadenie poskytnúť všetky potrebné informácie.

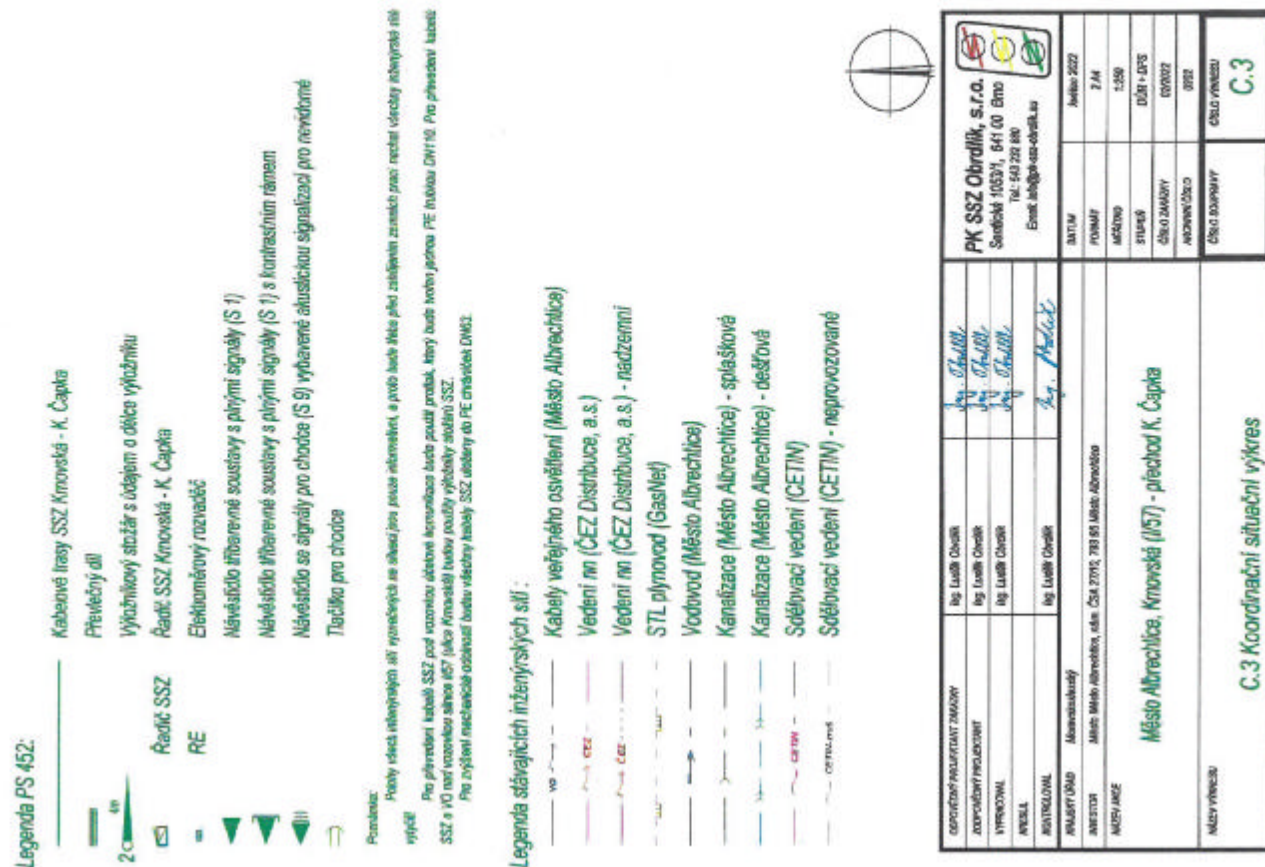
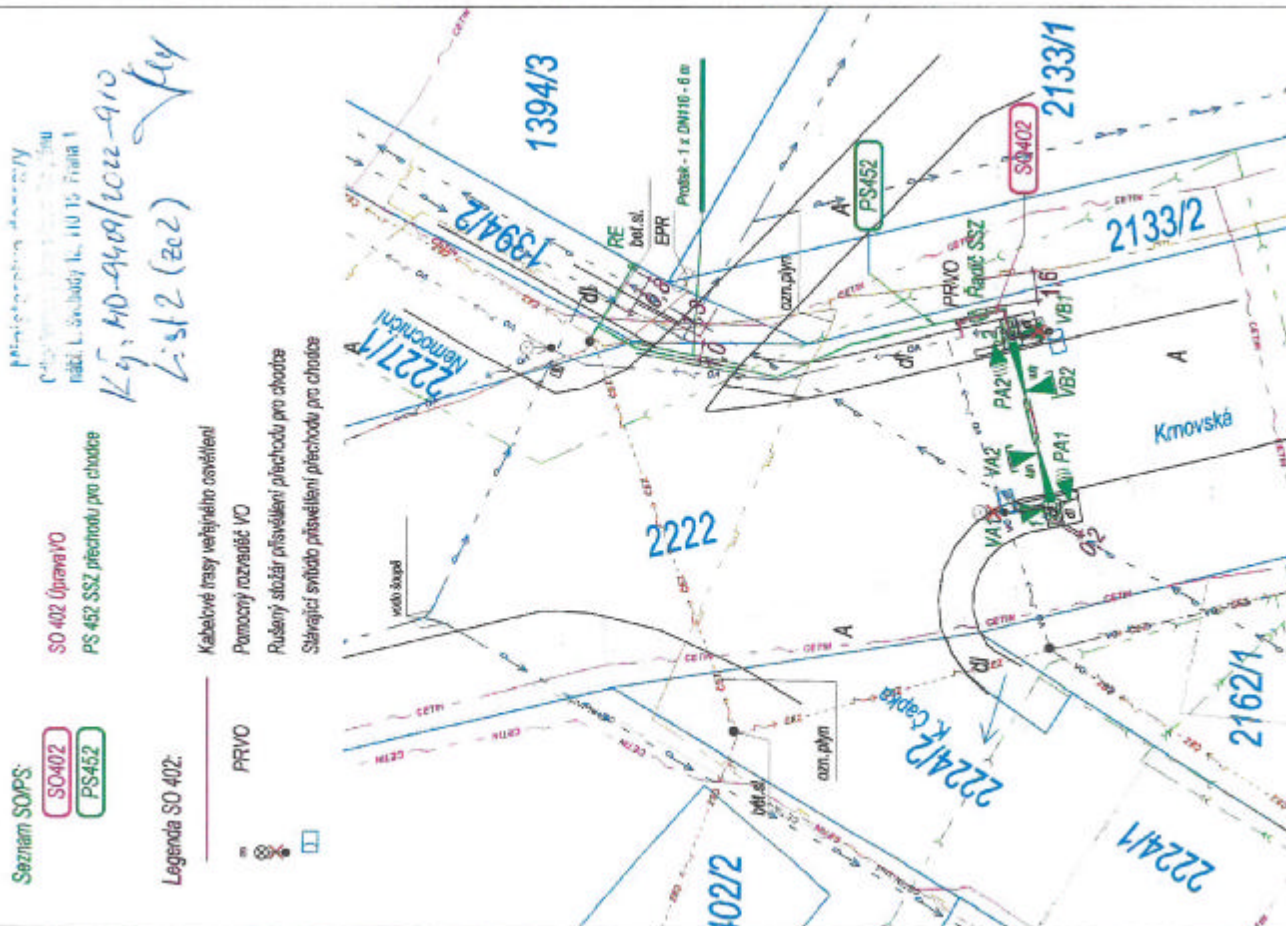
is the standard for and from which must be a "uniformity around world culture and uniformity in self-interest" are self-interest, more, from

Pro přehlednější kategorie SSZ a VQ nad vzorkem sfinke 157 (sfinke Křemžská) budeme poukazyvat zkratkou SSZ.

[illegible]

C.3 Koordinační situační výkres

1033







SO 402 Úprava VO

PS 452 SSZ přechodu pro chodce

SO402

PS452

MO
zastoupená Ing. Evou USTOHALOVOU
Ochrana ochrany územních zájmů

Souhlasi
s realizací stavby dle přiloženého dokumentace.

Toto stancovisko platí po celou dobu platnosti
Toto stancovisko platí po celou dobu platnosti

Sp. 20. 127631/2022 - 127632/2022

dup

[illegible]



Pomáhat a chránit

KRAJSKÉ ŘEDITELSTVÍ POLICIE MORAVSKOSLEZSKÉHO KRAJE
odbor služby dopravní policie



Č. j. KRPT-63033-2/ČJ-2022-0700DP

Ostrava 25. března 2022

Počet stran: 2

Ing. Martin Iwaszek
Majakovského 2124/48
734 01 Karviná - Mizerov

Město Albrechtice, SSZ přechody ul. Krnovská, sil. I/57 - stanovisko

Odbor služby dopravní policie Krajského ředitelství policie Moravskoslezského kraje, jako dotčený orgán podle ustanovení § 16 odst. 2 písm. b) zákona č. 13/1997 Sb., o pozemních komunikacích, ve znění pozdějších předpisů, příslušný k uplatnění stanoviska k zajištění bezpečnosti a plynulosti provozu na pozemních komunikacích v územním a ve stavebním řízení, na základě Vaší žádosti o vyjádření k předložené projektové dokumentaci

s o u h l a s í

s předloženou projektovou dokumentací pro územní řízení výše uvedené stavební akce ve stupni DUR .

Naše součást obdržela žádost o stanovisko ke shora uvedené stavební akci. Předložená projektová dokumentace řeší výstavbu dvou nových světelných signalizačních zařízení (SSZ) u stávajících přechodů pro chodce v Městě Albrechticích, na ul. Krnovské (silnice I/57) u ul. Tyršovy a u ul. K. Čapka. Stavba „SO 401“ obsahuje kabely VO uložené v zemi o délce 0,01 km, stavba „PS 451“ obsahuje kabely uložené v zemi o délce 0,01 km, 2 výložníkové stožáry, 6 návěstidel a 1 řadič, stavba „SO 402“ obsahuje kabely VO uložené v zemi o délce 0,01 km vč. 1 pomocného rozvaděče PRVO a stavba „PS 452“ obsahuje kabely uložené v zemi o délce 0,04 km, 2 výložníkové stožáry, 6 návěstidel, 1 řadič a 1 elektroměrový rozvaděč.

Součástí projektové dokumentace byla Technická zpráva, Situační výkres širších vztahů, Koordinační situační výkres, situace řezů.

Po prostudování předložené dokumentace nebyly zjištěny důvody k neudělení souhlasného stanoviska a souhlasíme s realizací předmětné stavební akce. Je však nutné splnit níže uvedené požadavky:

- Oba chodecké přechody budou bez funkce zpomalovacího semaforu

30. dubna 24
728 99 Ostrava

www.policie.cz

Tel.: 974 721 259
E-mail: krpt.osdp.podatelna@pcr.cz
ID DS: n5hai7v

- Stavba bude bezbariérová a bude v souladu s vyhl. č. 398/2009 Sb., o obecných technických požadavcích zabezpečujících bezbariérové užívání staveb.
- Dopravní značení bude stanoveno v souladu s § 77 zák. č. 361/2000 Sb., o provozu na pozemních komunikacích a o změnách některých zákonů.
- U kabelu SSZ nad vozovkou silnice I/57 bude dodržena minimální podjezdná výška 4,8 metru.

Zpracoval:
kpt. Bc. Martin Šimek

plk. Mgr. Petr Štencel
vedoucí odboru
z r. kpt. Bc. Martin Šimek
z r. kpt. Bc. Martin Šimek
podepsáno elektronicky

Stanovisko vydáno i za DI Bruntál



V OSTRAVĚ DNE: 28.4.2022
VAŠE ZNAČKA:
NAŠE ZNAČKA: RSD-69921/2022
SPIS.ZN.: BR 36/22 – I/57
VYŘIZUJE: Ing. Monika Damek
Email: monika.damek@rsd.cz
Telefon: +420954904417, 724924065

Ing. Martin Iwaszek
Majakovského 2124/48
734 01 Karviná, Mizerov

**„Město Albrechtice, Krnovská (I/57) - přechod Tyršova a Krnovská (I/57) - přechod K. Čapka“
k.ú. Město Albrechtice**

- vyjádření k projektové dokumentaci ve stupni DÚR

Ředitelství silnic a dálnic ČR, Správa Ostrava, byla doručena Vaše žádost o vyjádření k projektové dokumentaci pro účely územního rozhodnutí předmětné stavby.

Dle předložených podkladů se jedná o výstavbu dvou nových světelných signalizačních zařízení (SSZ) přechodů pro chodce v Městě Albrechticích, na ul. Krnovské (silnice I/57) u ul. Tyršovy a u ul. K. Čapka. Stavba „SO 401“ obsahuje kabely VO uložené v zemi o délce 0,01 km, stavba „PS 451“ obsahuje kabely uložené v zemi o délce 0,01 km, 2 výložníkové stožáry, 6 návěstidel a 1 řadič, stavba „SO 402“ obsahuje kabely VO uložené v zemi o délce 0,01 km vč. 1 pomocného rozvaděče PRVO a stavba „PS 452“ obsahuje kabely uložené v zemi o délce 0,04 km, 2 výložníkové stožáry, 6 návěstidel, 1 řadič a 1 elektroměrový rozvaděč. Stavbou bude mimo jiné dotčena stavba silnice I/57 a pozemek parc. č. 2222 v k.ú. Město Albrechtice.

Ředitelství silnic a dálnic ČR, Správa Ostrava, z hlediska příslušnosti hospodaření se silnicí č. I/57 a výše uvedeným pozemkem, se stavbou „Město Albrechtice, Krnovská (I/57) - přechod Tyršova a Krnovská (I/57) - přechod K. Čapka“ **souhlasí, za předpokladu splnění níže uvedených podmínek:**

Smluvní vztahy a ujednání:

- Ve vztahu k silnici č. I/57 investor požádá příslušný silniční správní a speciální stavební úřad, kterým je v tomto případě Krajský úřad Moravskoslezského kraje, odbor dopravy v Ostravě o povolení zvláštního užívání silnice I. třídy dle § 25 zákona č. 13/1997 Sb. O pozemních komunikacích.
- Případné omezení silniční dopravy a dočasné dopravní značení (PDZ) bude předem projednáno s příslušným orgánem Policie ČR. Stanovení k umístění případného PDZ vydá Krajský úřad Moravskoslezského kraje, odbor dopravy.
- Před zahájením stavebních prací v pozemcích v majetkové správě ŘSD ČR vyhotoven zápis o předání staveniště.
- Ve vztahu k pozemku parc. č. 2222 v k.ú. Město Albrechtice, požadujeme uzavřít mezi investorem a naší organizací „smlouvu o podmínkách zřízení a budoucí smlouvě o právu věcného břemene - služebnosti“.
- Před prováděním stavebních prací v pozemcích v majetkové správě ŘSD ČR uzavře investor nebo zhotovitel s naší organizací „smlouvu o výpůjčce“.
- Pohyb osob (cizího zhotovitele) na silnici I. třídy nebo v bezprostřední blízkosti v době realizace bude v souladu se SGR č. 4/2007 v platné verzi a za podmínek dle <http://intranet.rsd.cz/sites/bezpecnost/BOZP-cizi-zhotovitele/SitePages/DomovskaStranka.aspx>.
- Zhotovitel rovněž předloží k protokolárnímu převzetí závěrečnou zprávu a související fotodokumentaci stavby.
- Po dokončení stavby je investor povinen zajistit vyhotovení geodetické části dokumentace skutečného provedení stavby v souladu s interním předpisem ŘSD ČR B2/C1 (<http://www.rsd.cz/wps/portal/web/technicke-predpisy/datove-predpisy>), a zaslat ji majetkovému správci v digitální podobě.





- Stavba a úprava pozemku bude provedena tak, aby její součásti a příslušenství neoslňovaly nebo jinak nerušily silniční provoz zejména umístováním reklamních zařízení, jiných světelných zdrojů (odlesky ze solárních panelů), sváděním vod na silniční pozemky, svévolnými zásahy do silničního tělesa apod.
- Veškeré související investice budou hrazeny z prostředků investora.
- Zařízení SSZ budou v majetku investora, který zároveň bude zajišťovat jejich údržbu.

Podmínky pro provádění stavebních prací:

- Investor zajistí, aby při provádění stavby bylo do tělesa silnice a jejích součástí zasahováno jen s odbornou péčí a v nezbytně nutném rozsahu, a aby těleso silnice a propustky byly po dokončení stavby uvedeny do řádného stavu. V případě poškození stavby silnic I/57 bude vozovka uvedena do původního stavu na náklady stavebníka. Způsob a rozsah opravy bude stanoven místním šetřením.
- Při provádění protlaku bude dbáno, aby nedošlo k poklesu nebo zvednutí úrovně vozovky, krajnice či narušení silničního příkopu. V případě vzniku poklesu nebo zvednutí vozovky bude narušený úsek vyfrézován a nahrazen novým krytem z asfaltových směsí na náklady investora stavby. Úkony vedoucí k odstranění závad ve sjízdnosti silnice č. I/57 budou zahájeny bez odkladu.
- V silničním pozemku bude dodrženo minimální krytí stavby dle ČSN 73 6005 „Prostorové uspořádání sítí tech. vybavení“ min. však 1,20m pod niveletou vozovky včetně dna silničního příkopu. Stavba bude v silničním pozemku uložena do samostatné chráničky.
- Montážní jámy protlaku budou přednostně umístěny minimálně 1,0 m za vnější hranu silničního pozemku.
- Po dokončení stavby budou všechny pozemky ve vlastnictví ŘSD ČR uvedeny do původního stavu včetně zhutnění vrstev zásypu. Výkop bude zasypán materiálem a hutněn po vrstvách v souladu s platnými předpisy. Rostlý terén bude ozeleněn.
- Případně poškozené vodorovné dopravní značení bude obnoveno na náklady investora, a to pouze schválenou nátěrovou hmotou.
- Obecně budou dodrženy standardy ŘSD ČR obsažené v Požadavcích na provedení a kvalitu na dálnicích a silnicích ve správě ŘSD ČR – PPK, ZTKP, které jsou dostupné na webových stránkách ŘSD ČR v sekci Technické předpisy.
- Vozovka státní silnice bude udržována v čistém stavu, případné nánosy nečistot ze stavby budou okamžitě odstraněny na náklady zhotovitele. Mechanismy stavby nesmí být odstavovány, ani materiál nesmí být skladován na vozovku silnice I. třídy a silniční pozemek.
- Skutečný termín zahájení a ukončení stavebních prací je potřeba v předstihu nahlásit NDIC (Slovenská 7/1124, 702 00 Ostrava – Přívoz), a to buď telefonicky (954 913 550 – 553), a nebo e-mailem s potvrzením o doručení (ndic@rsd.cz).
- Zhotovitel zajistí, aby po celou dobu trvání stavebních prací byl zajištěn plynulý a nepřetržitý provoz na silnicích a byla zajištěna bezpečnost silničního provozu.
- Do doby předání definitivní úpravy silnice, jejích součástí a příslušenství, odpovídá žadatel uživatelům silnice za škody vzniklé v souvislosti se závadami ve sjízdnosti na silnici vyvolanými prováděnými pracemi na silnici.

Ředitelství silnic a dálnic ČR, Správa Ostrava jako majetkový správce silnic I. třídy si vyhrazuje právo kdykoliv doplnit své vyjádření při zjištění rozporů mezi předloženou dokumentací a realizací a pokud si to bude vyžadovat veřejný zájem.

Vyjádření ŘSD ČR platí 2 roky ode dne vydání, pokud v této lhůtě nedošlo ke změně podmínek, za kterých bylo vyjádření vydáno.

elektronicky podepsáno

Mgr. Michaela Slezáková
vedoucí provozního úseku
Správy Ostrava

Příloha: Situační snímek 2x





SPRÁVA SILNIC MORAVSKOSLEZSKÉHO KRAJE,
příspěvková organizace

středisko Bruntál

Zahradní II/19, 792 11 Bruntál



VÁŠ DOPIS ZN.:

ZE DNE:

NAŠE ZN.: 15 574 /2022/JJ

VYŘIZUJE: Jan Jedlička

TEL.: 555 539 543

FAX:

E-MAIL: jan.jedlicka@ssmsk.cz

DATUM: 17.5.2022

Ing. Martin Iwaszek

Majakovského 2124/48

Mizerov

734 01 Karviná

Vyjádření

Správa silnic Moravskoslezského kraje, příspěvková organizace, středisko Bruntál, pověřený správce silnic II. a III. třídy obdržela žádost o stanovisko k PD pro územní rozhodnutí stavby „Město Albrechtice, Krnovská (I/57) – přechod Tyršova a Krnovská (I/57) - přechod K. Čapka“.

Investor stavby : Město Město Albrechtice, IČ 00296228

Dle předloženého PD a situačních zákresů výstavbou přechodu K. Čapka dojde mimo jiné i k dotčení silniční parcely č. 2227/1 k.ú. Město Albrechtice a to **uložením kabelu do pomocného pozemku silnice III/45813 v délce cca 2,5m**

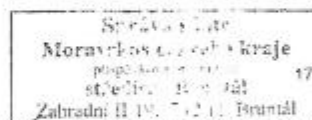
Stavebník má uzavřenou budoucí smlouvu o zřízení věcného břemene č. BR/91/d/2022/HH ze dne 13.5.2022.

SSMSK, středisko Bruntál **souhlasí** s vydáním zvláštního užívání pro umístění kabelu do sil. pozemku a s vydáním územního rozhodnutí a stavebního povolení výše uvedené stavby.

Do podmínek vydání stavebního povolení požadujeme zpracovat následující podmínku :

-min. 1 měsíc před zahájením prací v rozsahu dotčení sil. pozemku bude uzavřena Smlouva pro zvláštní užívání silnice mezi zhotovitelem prací a SSMSK, stf. Bruntál z důvodů stavebních prací

S pozdravem



Ing. Jaroslav Kala
vedoucí střediska Bruntál

Organizace se sídlem Uprkova 795/1, 702 23 Ostrava zapsaná v OR KS Ostrava, odd. Pr., vl. 948

IČO: 00095711

e-mail: ssmsk@ssmsk.cz

tel.: 595 135 911

Komerční banka Karviná

DIC: CZ00095711

www.ssmsk.cz

fax.: 596 133 729

č.ú.: 86-6032100257/0100



MUALP000DLZL

Městský úřad Město Albrechtice		Čís. dopor.
Došlo dne	BR/91/d/2022/HH	Zpracovatel
Č. j.	5413/2022	Ukl. znak
Přílohy		

SMLOUVA O UZAVŘENÍ BUDOUCÍ SMLOUVY
O ZŘÍZENÍ VĚCNÉHO BŘEMENE
č. BR/91/d/2022/HH

Budoucí povinný:**Moravskoslezský kraj**

se sídlem ul. 28. října 117, 702 18 Ostrava

IČO 70890692

DIČ CZ70890692

zastoupený Správou silnic Moravskoslezského kraje, příspěvkovou organizací, která jedná na základě článku IX, odst. 3), písm. d) zřizovací listiny

se sídlem Úprkova 795/1, 702 23 Ostrava

středisko Bruntál, Zahradní II/19, 79201 Bruntál

IČO 00095711

DIČ CZ00095711

zastoupena vedoucím střediska Ing. Jaroslavem Kalou, na základě pověření ředitele zapsaná v obchodním rejstříku Krajského soudu v Ostravě, oddíl Pr., vložka 988 (dále jen SSMSK)

Budoucí oprávněný:**Město Město Albrechtice**

se sídlem nám. ČSA 27/10, 793 95 Město Albrechtice

IČO 00296228

DIČ CZ00296228

nezapsané v OR

zastoupeno starostkou Ing. Janou Murovou

uzavírají mezi sebou v souladu se zákonem č. 89/2012 Sb., občanský zákoník, ve znění pozdějších předpisů smlouvu následujícího znění:

I.

Budoucí povinný prohlašuje, že je vlastníkem nemovitosti, zapsaných u Katastrálního úřadu pro Moravskoslezský kraj, Katastrální pracoviště v Křnově, a to pozemku parcela č. 2227/1 (ostatní plocha/silnice), v katastrálním území Město Albrechtice, obec Město Albrechtice, okres Bruntál, přičemž SSMSK je oprávněna s ní hospodařit v rámci své zřizovací listiny.

II.

Budoucí oprávněný je investorem stavby „Město Albrechtice, Křnovská (I/57) – přechod Tyršova a Křnovská (I/57) – přechod K. Čapka“ v jejímž rámci dojde k výstavbě kabelu NN, umístěného z části také na pozemku parcela č. 2227/1 v katastrálním území Město Albrechtice (dále jen stavba).

Účastníci této smlouvy se dohodli, že po dokončení stavby uvedené v předchozím bodu této smlouvy a za předpokladu, že budoucí povinný bude mít nemovitosti předané k hospodaření, popsané v čl. I. této smlouvy, uzavřou smlouvu o zřízení věcného břemene podle ustanovení

zákona č. 89/2012 Sb., občanský zákoník v platném znění a ve smyslu platných právních předpisů upravujících právní režim stavby oprávněného, na základě které zřídí budoucí povinný ve prospěch budoucího oprávněného na pozemku popsaném v čl. I. této smlouvy věcné břemeno, a to služebnost vedení inženýrské sítě, spočívající v právu zřídit a provozovat stavbu oprávněného a v právu oprávněného vstupovat a vjíždět v souvislosti se zřízením, stavebními úpravami, opravami a provozováním stavby oprávněného, jak je vyznačeno na přiloženém situačním snímku a jak po dokončení stavby bude vymezeno geometrickým plánem. Budoucí oprávněný práva odpovídající tomuto věcnému břemenu ve svůj prospěch přijme s tím, že tato práva budou spojena s vlastnictvím stavby, popsané shora. Budoucí povinný z věcného břemene se zavazuje výkon těchto práv strpět.

Budoucí oprávněný se zavazuje, že do 6 měsíců ode dne dokončení stavby vyzve SSMSK doporučeným dopisem spolu s geometrickým plánem k uzavření smlouvy o zřízení věcného břemene.

Smluvní strany se zavazují, že nejpozději do 2 měsíců po odeslání výzvy podle předchozího bodu této smlouvy uzavřou spolu smlouvu o zřízení věcného břemene, ve které sjednají práva a povinnosti v rozsahu a za podmínek podle této smlouvy. Práva odpovídající věcnému břemenu nabude oprávněný vkladem do katastru nemovitostí.

III.

Smluvní strany se zavazují uzavřít smlouvu o zřízení věcného břemene dle této smlouvy a shodně prohlašují, že mimo obecných náležitostí smlouvy o zřízení věcného břemene ve smyslu ustanovení občanského zákoníku, považují za podstatné náležitosti smlouvy následující ustanovení:

Oprávněný bere na vědomí skutečnost, že předmětný pozemek parcela č. 2227/1 je silničním pozemkem, na kterém je umístěna silnice č. III/45813, která je zařazena do silniční sítě Moravskoslezského kraje. Z toho důvodu se na tento pozemek vztahuje ochrana podle zákona č. 13/1997 Sb., o pozemních komunikacích, v platném znění (dále jen silniční zákon).

Oprávněný výslovně prohlašuje, že byl s touto zákonnou normou obeznámen.

Oprávněný se zavazuje udělit v rámci stavebního či jiného správního řízení v případě nutné či plánované opravy silnice či silničního pozemku, na němž bude věcné břemeno ve prospěch oprávněného zřízeno, souhlas SSMSK, který předmětný pozemek spravuje na základě pověření povinného. V tomto případě se oprávněný zavazuje poskytnout SSMSK vzájemnou součinnost ve smyslu příslušných právních předpisů a zákona č. 13/1997 Sb. v platném znění a ve smyslu platných právních předpisů upravujících právní režim stavby oprávněného tak, aby byla respektována práva obou smluvních stran a nedocházelo k průtahům ve stavební či investiční činnosti povinného vlivem nečinnosti oprávněného, dále se zavazuje ve smyslu § 36 odst. 5 zákona č. 13/1997 Sb. zajistit bezúplatně všechny potřebné doklady, vyjádření, vytyčení a odborný dozor při provádění stavebních prací na úseku silnice, kde je umístěno věcné břemeno, a to i v představební a projektové přípravě. V případě sporu vyvolaného shora uvedenými skutečnostmi rozhodne příslušný silniční správní orgán.

Smluvní strany výslovně prohlašují, že umístění stavby v silničním pozemku je výrazným omezením vlastnického práva povinného a oprávněný se zavazuje provádět veškeré stavební či udržovací práce na stavbě s odbornou péčí a náležitou opatrností tak, aby na silničním pozemku nevznikaly žádné škody.

Smluvní strany berou na vědomí, že rozsah ochranných pásem nelze dohodou smluvních stran měnit či omezovat. Vzhledem ke shora uvedeným skutečnostem však vzájemně prohlašují, že vzájemné spory budou řešit vzájemnou dohodou. V případě sporu o rozsah či vzájemný styk obou předmětných ochranných pásem rozhodne příslušný silniční správní orgán.

Povinný prohlašuje, že si je vědom všech omezení, která souvisejí se zřízením a provozováním zařízení, v jehož prospěch je věcné břemeno zřizováno, a že nebude provádět činnosti, které by ve svých důsledcích mohly ohrozit toto zařízení, jeho spolehlivost a bezpečnost jeho provozu. Smluvní strany prohlašují, že se ve vztahu ke zřízenému věcnému břemenu vypořádaly ve smyslu čl. V. této smlouvy.

Věcné břemeno se zřizuje ve prospěch oprávněného na dobu neurčitou.

IV.

Tato smlouva o budoucí smlouvě je zároveň souhlasem budoucího povinného se vstupem budoucího oprávněného včetně všech jím určených osob na jeho pozemek a s provedením stavby na nemovitosti budoucího povinného. Toto oprávnění platí od zahájení prací až do uzavření smlouvy o zřízení věcného břemene.

V.

Budoucí oprávněný se zavazuje zaplatit budoucímu povinnému jednorázovou úhradu za zřízení věcného břemene, a to jako úhradu za omezení výkonu vlastnických práv, za umístění inženýrských sítí a jiných nadzemních nebo podzemních vedení všeho druhu v silničním pozemku nebo na něm, ve smyslu § 25 odst. 6 písm. d) zákona č. 13/1997 Sb., v platném znění, dle sazebníku finančních náhrad platné interní směrnice SSMSK (v době podpisu smlouvy o zřízení věcného břemene) v předpokládané výši 1.000 Kč + DPH v zákonné výši. Vzhledem k tomu, že věcné břemeno je zřizováno za zvýhodněnou jednorázovou úhradu, zavazuje se budoucí oprávněný, že po dobu minimálně 5 let zůstane vlastníkem předmětné inženýrské sítě a provede sanaci narušeného povrchu komunikace, vzniklou umístěním inženýrské sítě. V případě nesplnění shora popsaných závazků budoucího oprávněného se budoucí oprávněný zavazuje k výzvě budoucího povinného zaplatit jednorázovou úhradu za zřízení věcného břemene v plné výši dle sazebníku platné interní směrnice SSMSK (v době podpisu smlouvy o zřízení věcného břemene) v rozsahu skutečného omezení vlastnických práv stanoveného geometrickým plánem k zaměření skutečného stavu věcného břemene.

předběžný rozsah věcného břemene:

parcela č. 2227/1	uložení do pomoc. pozemku	1.000,00 Kč
základní částka celkem = základ daně (bez DPH)		1.000,00 Kč

Jednorázovou úplatu, která bude konečnou cenou, ve smyslu tohoto článku, je budoucí oprávněný povinen zaplatit na základě daňového dokladu vystaveného budoucím povinným (po oboustranném podpisu smlouvy o věcném břemenu), a to bezhotovostním převodem na účet budoucího povinného uvedený na daňovém dokladu, se splatností 30 dnů od jeho vystavení. Za den zaplacení se považuje den připsání platby na účet povinného.

Budoucí povinný je oprávněn daňový doklad vystavit bezprostředně poté, kdy od budoucího oprávněného obdrží SSMSK jím podepsané smlouvy o zřízení věcného břemene spolu s návrhem na vklad práva, odpovídajícího věcnému břemenu, do katastru nemovitostí, spolu s vylepenou kolkovou známkou na úhradu správního poplatku za vkladové řízení.

Nedojde-li do 34 měsíců od vystavení daňového dokladu ke zřízení věcného břemene dle této smlouvy, bude úplata za zřízení věcného břemene vrácena na základě oprávněného daňového dokladu vystaveného budoucím povinným a doručeného budoucímu oprávněnému bez zbytečného odkladu po zjištění rozhodných skutečností, a to se splatností 30 dnů od data vystavení.

Vzhledem ke shora uvedenému se obě smluvní strany dohodly, že oboustranně podepsaný návrh na vklad práva, odpovídajícího věcnému břemenu, dle smlouvy o zřízení věcného břemene podá budoucí povinný (prostřednictvím SSMSK) s tím, že budoucí oprávněný uhradí náklady, související se zaplacením správního poplatku za vklad práva, odpovídajícího věcnému břemenu.

Smluvní strany shodně prohlašují, že podmínkou podání návrhu na vklad práva, odpovídajícího věcnému břemenu, u příslušného katastrálního úřadu je jednak zaplacení jednorázové úhrady za zřízení věcného břemene dle faktury budoucího povinného a jednak zaplacení správního poplatku za vkladové řízení ze strany budoucího oprávněného.

VI.

Budoucí oprávněný se zavazuje nejpozději ke dni podpisu „protokolu o předání a převzetí staveniště“ uzavřít se SSMSK smlouvu o užívání silnice pro zvláštní užívání, jejímž předmětem bude užívání části silnice, popsané v čl. III této smlouvy, ve smyslu § 25 zákona č. 13/1997 za účelem provádění stavebních prací, skládky stavebního materiálu atp.

Povinnost budoucí oprávněný splní i v případě, že tuto shora popsanou smlouvu o užívání silnice pro zvláštní užívání uzavře se SSMSK zhotovitel stavby, či zhotovitelem pověřená třetí osoba.

VII.

Budoucí povinný prohlašuje, že k záměru zatížit nemovitost, popsanou v čl. I této smlouvy, věcným břemenem, ve smyslu předchozích ujednání, získal doložku platnosti právního úkonu dle ustanovení § 23 zákona č. 129/2000 Sb., o krajích (krajské zřízení), ve znění pozdějších předpisů. Předmět smlouvy byl schválen usnesením rady kraje č. 42/2842 ze dne 11.4.2022.

VIII.

Nedojde-li do dohodnuté doby k uzavření smlouvy o zřízení věcného břemene, lze se do jednoho roku domáhat u soudu, aby projev vůle druhého účastníka byl nahrazen soudním rozhodnutím.

Smluvní strany výslovně souhlasí, že tato smlouva může být bez jakéhokoliv omezení zveřejněna na oficiálních webových stránkách Moravskoslezského kraje na síti Internet (www.msk.cz), a to včetně všech případných příloh a dodatků. Smluvní strany prohlašují, že skutečnosti uvedené v této smlouvě nepovažují za obchodní tajemství ve smyslu příslušných ustanovení právních předpisů a udělují svolení k jejich užití a zveřejnění bez stanovení jakýchkoli dalších podmínek.

IX.

Budoucí povinný se pro případ převodu vlastnického práva k nemovitosti uvedené v čl. I na třetí osobu před uzavřením smlouvy o zřízení věcného břemene zavazuje převést za souhlasu

budoucího oprávněného na tuto osobu současně i práva a povinnosti z této smlouvy vyplývající, případně zajistit uzavření smlouvy o zřízení věcného břemene za shodných podmínek mezi budoucím oprávněným a právním nástupcem budoucího povinného. V opačném případě vzniká budoucímu oprávněnému nárok na náhradu škody způsobené porušením povinností z této smlouvy vyplývajících.

Budoucí oprávněný se pro případ převodu vlastnického práva ke stavbě, případně její části, na třetí osobu před uzavřením smlouvy o zřízení věcného břemene zavazuje převést za souhlasu budoucího povinného na tuto osobu současně i práva a povinnosti z této smlouvy vyplývající, případně zajistit uzavření smlouvy o zřízení věcného břemene za shodných podmínek mezi budoucím povinným a právním nástupcem budoucího oprávněného.

X.

Veškeré okolnosti touto smlouvou blíže neupravené se řídí občanským zákoníkem a zákonem č. 13/1997 Sb. v platném znění a ve smyslu platných právních předpisů upravujících právní režim zařízení, v jehož prospěch je věcné břemeno zřizováno.

Obsah této smlouvy lze měnit pouze formou písemných dodatků.

Tato smlouva je vyhotovena ve 2 stejnopisech, z nichž každá zúčastněná strana obdrží 1 vyhotovení smlouvy.

XI.

Smluvní strany prohlašují, že tato smlouva byla uzavřena po vzájemném projednání, podle jejich pravé a svobodné vůle, určitě, vážně a srozumitelně, nikoli v tísní za nápadně nevýhodných podmínek.

Osobní údaje obsažené v této smlouvě budou Správou silnic Moravskoslezského kraje, příspěvkovou organizací zpracovávány pouze pro účely plnění práv a povinností vyplývajících z této smlouvy; k jiným účelům nebudou tyto osobní údaje Správou silnic Moravskoslezského kraje, příspěvkovou organizací použity. Správa silnic Moravskoslezského kraje, příspěvková organizace při zpracovávání osobních údajů dodržuje platné právní předpisy. Podrobné informace o ochraně osobních údajů jsou uvedeny na oficiálních webových stránkách Správy silnic Moravskoslezského kraje, příspěvkové organizace www.ssmk.cz.

V Bruntále, dne 13. 05. 2022

V Městě Albrechtice, dne 6.5.2022

Za budoucího povinného:

Za budoucího oprávněného:

Ing. Jaroslav Kala
vedoucí střediska



Ing. Jana Murová
starostka města



SMLOUVA O UZAVŘENÍ BUDOUCÍ SMLOUVY O ZŘÍZENÍ VĚCNÉHO BŘEMENE
BYLA SCHVÁLENA RADOU MĚSTA MĚSTO ALBRECHTICE DNE
2.5.2022 POD USNEŠENÍM Č. 1/22/662/11.





Služby obce Město Albrechtice, s.r.o.
Nemocniční 13, Město Albrechtice 793 95

Ing. Martin Iwaszek
Majakovského 2124/48
Karvina

Věc: Vyjádření k PD

V návaznosti na Vaši žádost o vyjádření k PD ze dne 16.3.2022 Vám zasílám situaci s Vámi uvedeným zájmovým územím k.ú. Město Albrechtice (ul.K.Čapka, Tyršova, Krnovská), a jako provozovatel vodovodu a splaškové kanalizace souhlasím se stavebně technickým řešením stavby Město Albrechtice, Krnovská (I/57) – Přechod Tyršova a Krnovská (I/57) – přechod K.Čapka. S umístěním sloupů do ochranného pásma vodovodu souhlasím za základě PD a odsouhlasených montážních postupů.

O plánovaném započetí prací je nutné informovat provozovatele a dále je nutné vytýčení sítí našim zaměstnancem. Digitalizací těchto sítí nedisponujeme.

S pozdravem

Ve Městě Albrechticích dne 28.3.2022

Služby obce Město Albrechtice s.r.o.
Nemocniční 13
793 95 Město Albrechtice
tel.: 554 652 291, 73 157 686
IČO: 25844067 • DIČ: CZ25844067










Stanislav Berkovec
jednatel společnosti

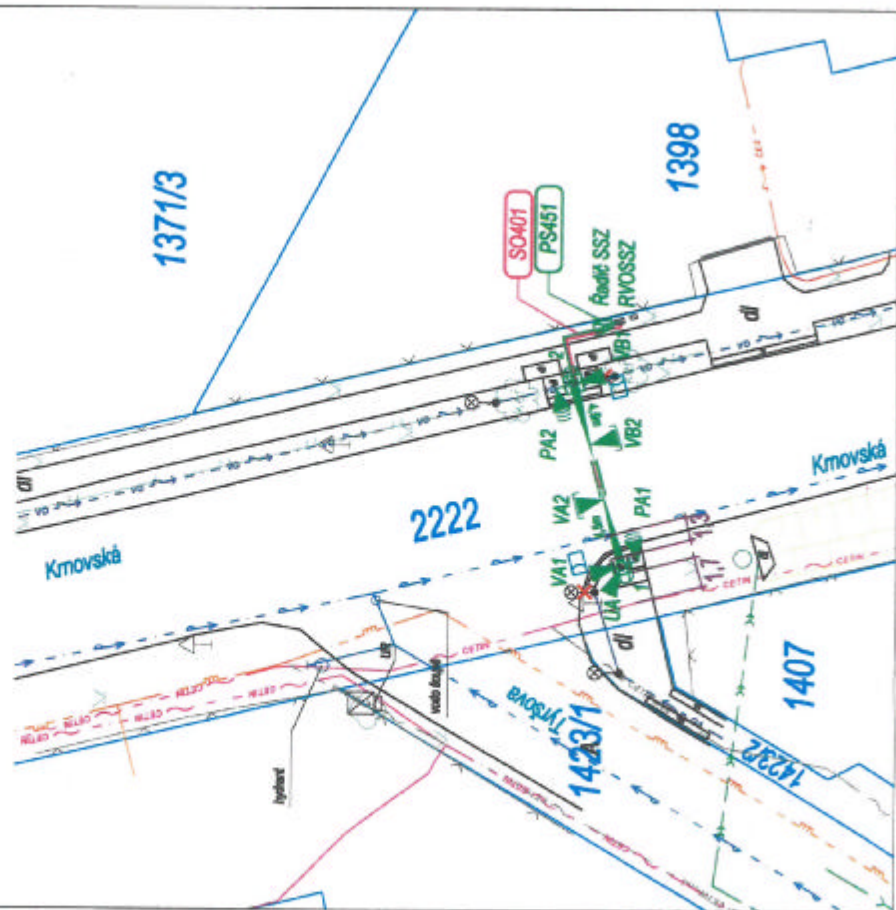
Přílohy: situace stavby

IČO: 25844067
DIČ: CZ-25844067

Tel: 554652291
Fax: 554652480

Společnost je zapsána v OR u KOS Ostrava
oddíl C, vložka 21363

- | | |
|---|--|
|  | Kábelový veřejný osvětlení (Město Albrechtice) |
|  | Vedení m (ČEZ Distribuce, a.s.) |
|  | Vedení m (ČEZ Distribuce, a.s.) - nadzemní |
|  | STL plynovod (GasNet) |
|  | Vodovod (Město Albrechtice) |
|  | Kanalizace (Město Albrechtice) - spásková |
|  | Kanalizace (Město Albrechtice) - dešťová |
|  | Sátbovací vedení (CETIN) |
|  | Sátbovací vedení (CETIN) - nezapojované |



Seznam SOPS:

S0401

PS451

OS 401 Übung 10

PS 451 SSZ přechodu pro chodce

Legenda SO 401:

Katastrální trasy veřejného osvětlení

Raduňský státní příslušník přechodu pro chodce

Stavající svitidla přisvětlení přechodu pro chodce

Legenda PS 451:

Kabelové trasy SSZ Kmšovská - Týrčova

Převlečný díl

Víteznický státek s úctami o děle vltavě

Podatki S.S.Z. Krievostel - Tivloma

Sterilized, curved needles/SS7 a disposable/ethanol disinfectant

Uvulaefilia filiformis novum solum solum (S 1)

Wavelength (nanometers) and photostability (h)

Abstract

(1) (c) Any fee paid to a court or judicial officer shall be paid to the court or judicial officer.

The Miller name obscures

Reporting and Analysis

Background

Podany został interpretacja dla wyrażenia "nie należy być", a nie "nie należy być".

Pro přehlednější tabulku SSZ a VO nad současnou úroveň P57 (slovo Křivánská) budou použity výčislky shodné SSZ

Pro trýdání mechanické odolnosti jsou všechny kusy SSZ složeny do PE chráněné DN03.

[illegible]





Služby obce Město Albrechtice, s.r.o.
Nemocniční 13, Město Albrechtice 793 95

Ing. Luděk Obrdlík

Věc: Existence a vedení sítí

V návaznosti na Vaši žádost ze dne 8.12.2021 zasílám situaci s Vámi uvedeným zájmovým územím k.ú. Město Albrechtice p.č. 2222, 2224/1, 2227/2, 1423/1 a přilehlé (ulice Krnovská), kde jsem vyznačil sítě v naší správě (vodovod, splašková kanalizace, dešťová kanalizace).

V dané lokalitě se nachází vodovodní řad Ocel 100, splašková kanalizace PVC DN300 a dešťová kanalizace PVC300 dle popisku na situaci.

V případě zemních prací v této lokalitě dojde ke střetu, upozorňuji na dodržení ochranných pásem. Před započítím zemních prací je nutné vytyčení našim zaměstnancem. Digitalizací těchto sítí nedisponujeme.

S pozdravem

Ve Městě Albrechticích dne 15.12.2021

Služby obce Město Albrechtice s.r.o.
Nemocniční 13
793 95 Město Albrechtice
tel.: 554 652 291, 731 157 685
IČO: 25844067 • DIČ: CZ25844067

Stanislav Berkovec
jednatel společnosti

Přílohy: 2x výpis z kat. mapy

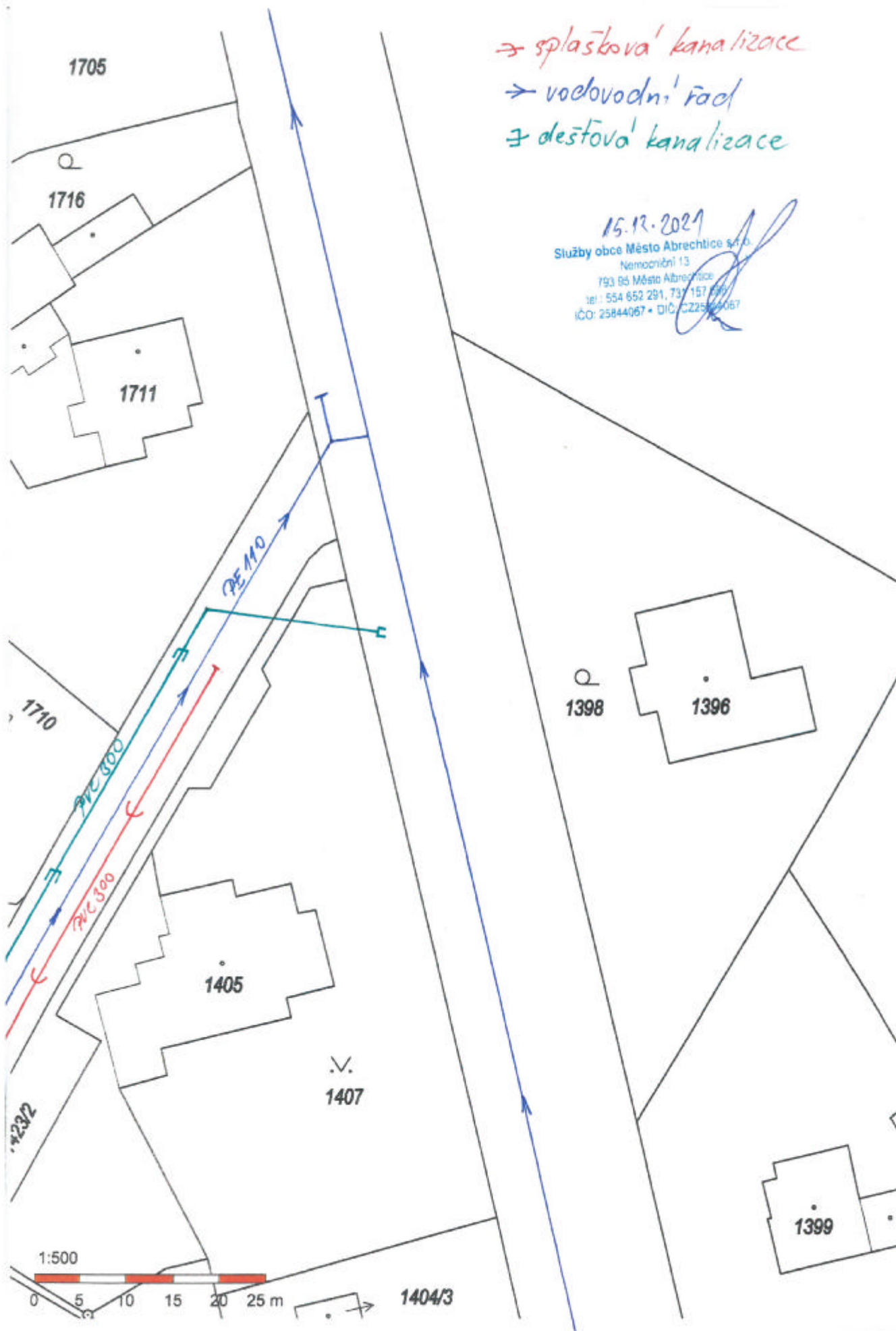
IČO: 25844067
DIČ: CZ-25844067

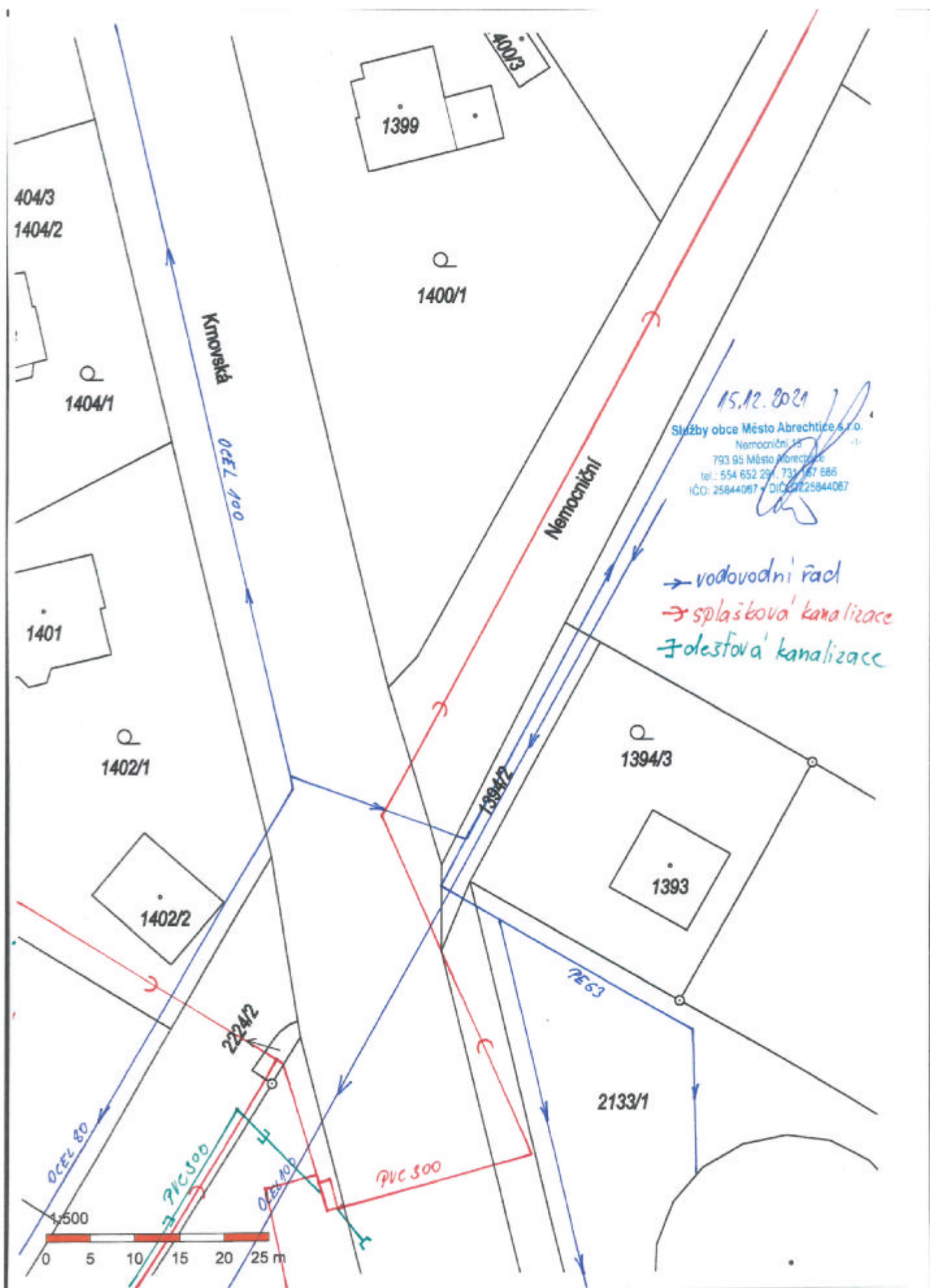
Tel: 554652291
Fax: 554652480

Společnost je zapsána v OR u KOS Ostrava
oddíl C, vložka 21363

→ splašková kanalizace
 → vodovodní řád
 → dešťová kanalizace

15.12.2021
 Služby obce Město Abrechtice s.r.o.
 Nemocniční 13
 793 65 Město Abrechtice
 tel: 554 652 291, 737 157 899
 IČO: 25844067 • DIČ: CZ25844067





Město Albrechtice
nám. ČSA 27/10
Město Albrechtice
793 95 Město Albrechtice



NAŠE ZNAČKA

VYŘIZUJE / LINKA

ODESLÁNO DNE

001124635410

Miroslav Kubiček / 800 850 860

17. 3. 2022

Vyjádření k projektové dokumentaci ke stavbě ve smyslu energetického zákona a příslušných technických norem

Vážená paní, vážený pane,

dovolte nám, abychom reagovali na Vaši žádost ze dne 15. 3. 2022, ve které nás žádáte o vydání vyjádření k projektové dokumentaci pro účely vydání územního souhlasu, stavebního povolení.

V zájmovém území k zamýšlené stavbě a/nebo s ní související činnosti na pozemku parcelní číslo viz situace v katastrálním území Město Albrechtice vedené pod názvem „Město Albrechtice I/57 přechod Tyršova, přechod K.Čapka“ se nachází zařízení **podzemní kabelové vedení nízkého napětí NN, nadzemní venkovní vedení nízkého napětí NN** v majetku provozovatele distribuční soustavy společnosti ČEZ Distribuce, a. s.

Sděluje Vám, že společnost ČEZ Distribuce, a. s., souhlasí s předloženou projektovou dokumentací.

Platnost tohoto souhlasu je vázána na dodržení následujících podmínek:

1. Podmínkou pro zahájení činnosti v blízkosti zařízení distribuční soustavy, resp. v ochranném pásmu je platné sdělení o existenci zařízení v majetku společnosti ČEZ Distribuce, a. s., pro výše uvedené zájmové území, které získáte prostřednictvím Geoportálu (geoportal.cezdistribuce.cz), při dodržení podmínek uvedených ve sdělení a v tomto vyjádření.
2. V dostatečném časovém předstihu před zahájením prací je nutné, aby zhotovitel podal žádost o udělení souhlasu s činností a umístěním stavby v blízkosti zařízení distribuční soustavy, resp. v ochranném pásmu. Postup a formulář je k dispozici na www.cezdistribuce.cz.
Při realizaci stavby je nutné se řídit podmínkami, které budou stanoveny v případě kladného posouzení podané žádosti.
3. Místa křížení a souběhy ostatních zařízení a staveb se zařízeními energetickými, komunikačními sítěmi pro elektronickou komunikaci nebo zařízeními technické infrastruktury musí být vyprojektovány a provedeny v souladu s platnými normami a předpisy, zejména s ČSN 33 2000-5-52, ČSN EN 50110-1, ČSN EN 50341-1, ČSN 73 6005 a PNE 33 0000-6, PNE 33 3301, PNE 34 1050.

ČEZ Distribuce, a. s.

Korespondenční adresa: Plzeň, Guldenerova 2577/19, PSČ 326 00 | tel.: 800 850 860
e-mail: info@cezdistribuce.cz | www.cezdistribuce.cz | IČO: 24729035, DIČ: CZ24729035 |
zapsaná v obchodním rejstříku vedeném Krajským soudem v Ústí nad Labem, sp. zn. B 2145
Sídlo společnosti: Děčín - Děčín IV-Podmokly, Teplická 874/8, PSČ 405 02

SKUPINA ČEZ

www.cezdistribuce.cz

4. V případě nadzemního vedení nn budou pro stavby a konstrukce dodrženy odstupové vzdálenosti uvedené v PNE 33 3302 a hranu výkopu doporučujeme při realizaci stavby umístit min. 1 m od základové části podpěrného bodu.
5. Při realizaci stavby a/nebo provádění související činnosti nesmí dojít v žádném případě k nebezpečnému přiblížení osob, věcí, zařízení nebo mechanismů a strojů k živým částem pod napětím, tj. musí být dodržena minimální vzdálenost 1 m od živých částí zařízení nn, 2 m od vedení vn a 3 m od vedení vvn, dle PNE 33 0000-6 s vazbou na ČSN EN 50110-1, pokud není větší vzdálenost stanovena v jiném předpisu (např. ČSN ISO 12480-1). V případě, že nebude možné tuto vzdálenost dodržet, je žadatel povinen požádat o vypnutí předmětného elektrického zařízení, případně o dočasné zaizolování vodičů nn.
6. Pracovníci provádějící práce budou prokazatelně poučeni o nebezpečí, které hrozí při nedodržení bezpečnostních předpisů. S ohledem na provádění prací v blízkosti zařízení distribuční soustavy, resp. v ochranném pásmu upozorňujeme na možnost nebezpečných vlivů od elektrického zařízení. Opatření proti těmto vlivům je na straně žadatele, dodavatele prací nebo jimi pověřených osobách. ČEZ Distribuce, a. s., nepřevzme žádnou zodpovědnost za případné škody, které vzniknou následkem poruchy nebo havárie elektrického zařízení za nepředvídaných okolností nebo nedodržením výše uvedených podmínek.
7. Stavbou nebude narušeno stávající uzemnění nadzemního vedení ani statika podpěrných bodů. Nebude-li možné toto dodržet je nutné situaci řešit formou přeložky zařízení distribuční soustavy ve smyslu § 47 zákona č. 458/2000 Sb., v platném znění.
8. V případě činnosti a/nebo stavby v blízkosti elektrického vedení, resp. v ochranném pásmu bude dotčený prostor ze všech stran možného přístupu/vjezdu po celou dobu realizace viditelně označen výstražnou cedulí.
9. Umístěním stavby nesmí dojít ke ztížení přístupu našich pracovníků a pracovníků námi pověřených firem k zařízení v majetku společnosti ČEZ Distribuce, a. s. Při případné úpravě povrchu nesmí dojít ke změně výškové nivelity země oproti současnému stavu.
10. Musí být dodrženy Podmínky pro práce v ochranných pásmech zařízení, které jsou v platném znění k dispozici na www.cezdistribuce.cz, popř. jsou součástí vydaného sdělení o existenci zařízení v majetku společnosti ČEZ Distribuce, a. s.
11. Dojde-li k obnažení podzemního vedení nebo k poškození energetického zařízení, sítě pro elektronickou komunikaci nebo zařízení se sítí pro elektronickou komunikaci související nebo zařízení technické infrastruktury ve vlastnictví ČEZ Distribuce, a. s., nahlaste nám prosím tuto skutečnost bezodkladně jako poruchu na bezplatnou linku 800 850 860. Poškození nebo mimofádné události způsobené na zařízení žadatelem, dodavatelem prací nebo jimi pověřenými osobami budou opraveny na náklady viníka. Zahnutí obnažených, případně poškozených částí podzemního vedení může být provedeno pouze po souhlasu vydaném společností ČEZ Distribuce, a. s.
12. Toto vyjádření se nevztahuje na zařízení v majetku společnosti ČEZ ICT Services, a. s., a Telco Pro Services, a. s.
13. Toto vyjádření nenahrazuje souhlas k zajištění příkonu elektrické energie.










Platnost tohoto vyjádření je 1 rok od data vydání.

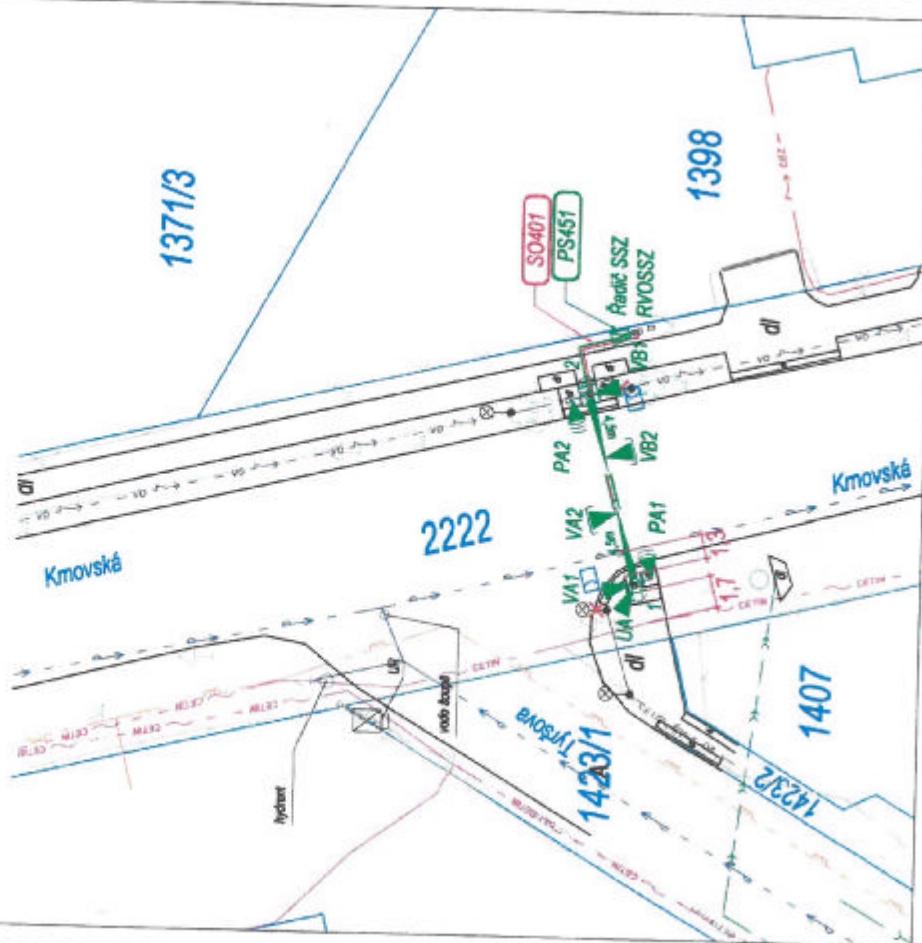
Zjistí-li provozovatel distribuční soustavy, že nejsou dodrženy stanovené podmínky, vyhrazuje si právo kdykoli odvolat své souhlasné vyjádření.

S pozdravem



Ing. Libor Socha
Vedoucí oddělení SEM Sítě
ČEZ Distribuce, a. s.

- | | |
|---|--|
|  | Kabely veřejného osvětlení (Město Albrechtice) |
|  | Vedení nn (ČEZ Distribuce, a.s.) |
|  | Vedení nn (ČEZ Distribuce, a.s.) - nadzemní |
|  | STL plynovod (GastNet) |
|  | Vodovod (Město Albrechtice) |
|  | Kanalizace (Město Albrechtice) - spíšáková |
|  | Kanalizace (Město Albrechtice) - dešťová |
|  | Sčítací vedení (ČETIN) |
|  | Sčítací vedení (ČETIN) - neprovozované |



Sadržaj

SO401 PS451

SO 401 Úprava VO

PS 451 SSZ přechodu pro chodce

idmzao k i gAAdm

Legenda SO 401:



Kabelové trasy veřejného osvětlení

Rušení státního příspěvku přechodu pro chodce

Stávající svítidlo přisvětlení přechodu na chodce



~~DISTRIBUTE~~

ČEZ Distribuce, a. s.

Děčín - Dělní IV. Podmoky

Teplická 574/3, PSC 405 02

CO: 247 29 035

2.50

Legenda PS 451:

Kabelové trasy SSZ Kmrovská - Tyršova

Převládající dluh

457

1371/3

1. *Journal of the American Medical Association*, 2000; 283: 2686-2692.

Radka SSZ Krmovská - Týršova

Stavajici razvedet napajeni SSZ a prisvetleni plovody

Návodstvo účinné soustavy s plnými signály (S 1)

Návěstořdo třídarenné soustav s přímými signály (S1) s

Návrhovála dvoubarevné soustavy (barvené a žlutá) s příjmy signály (S 1)

klávesnicou se signály pro chodce (S 9) vyberané akustickou signalizací pro

Tattivo pro choice

Abstract

Publicly discuss characteristics of respondents to avoid bias; your information, a public facts table about respondents' service and needs, and a public facts table about respondents' characteristics.

Pro přivolení katedry SZS a VO nad vztovou silnicí 157 (ulice Kromská) budovu pečlivě vyčistil státní SZS.

Pro zvýšení mechanické odolnosti budou vloženy látky S.S.Z. ušité do PE chráněné DMG3.

[illegible]

SMLOUVA O PŘIPOJENÍ ODBĚRNÉHO ELEKTRICKÉHO ZAŘÍZENÍ K DISTRIBUČNÍ SOUSTAVĚ DO NAPĚTOVÉ HLADINY 0,4 kV (NN)
ČÍSLO: 22_SOP_01_4121942279

PROVOZOVATEL DISTRIBUČNÍ SOUSTAVY (dále jen PDS)

ČEZ Distribuce, a. s. Děčín, Děčín IV – Podmokly, Teplická 874/8, PSČ 405 02 | IČ 24729035 | DIČ CZ 24729035 | zapsána v obchodním rejstříku vedeném Krajským soudem v Ústí nad Labem, oddíl B., vložka 2145 | licence na distribuci elektřiny č. 121015583 | registrační číslo u OTE: 715 | info@cezdistribuce.cz | www.cezdistribuce.cz | Kontaktní bezplatná linka ČEZ Distribuce: 800 850 860 (hlášení poruch, distribuční požadavky, informace) | adresa pro doručování: ČEZ Distribuce, a. s., Plzeň, Guldenerova 2577/19, PSČ 326 00 | na základě pověření ze dne 23. 1. 2015 zastupuje Ing. Vřt Grabec, pozice: Vedoucí oddělení Regionální obsluha

ŽADATEL (dále jen Zákazník)

OBCHODNÍ FIRMA / NÁZEV Město Albrechtice
 IČO 00296228

ADRESA MÍSTA TRVALÉHO POBYTU / SÍDLA

ULICE nám. ČSA
 OBEC Město Albrechtice
 IČO 00296228
 ZASTOUPENÁ Ing. Jana Murová
 TELEFON 777781197

Č. P. / Č. O. 27/10 PSČ 793 95
 MÍSTNÍ ČÁST Město Albrechtice
 E-MAIL m.merta@mesto-albrechtice.cz

I. PŘEDMĚT SMLOUVY

- 1) PDS se zavazuje za podmínek sjednaných touto smlouvou o připojení odběrného elektrického zařízení (dále jen „Smlouva“) připojit ke své distribuční soustavě do hladiny nízkého napětí 0,4 kV ve sjednaném místě připojení zařízení Zákazníka pro odběr elektřiny (dále též jen „Zařízení“) a zajistit dohodnutý rezervovaný výkon. Zákazník se zavazuje zaplatit PDS včas a řádně podíl na oprávněných nákladech na připojení (dále jen „Podíl na nákladech“).
- 2) Tato Smlouva navazuje na žádost Zákazníka o připojení zařízení pro odběr elektřiny č. 4121942279 ze dne 18. 3. 2022.

II. TECHNICKÉ PODMÍNKY PŘIPOJENÍ A LHŮTY PRO JEJICH SPLNĚNÍ

- 1) PDS a Zákazník si sjednávají tyto podmínky připojení Zařízení, včetně technických podmínek připojení (dále též jen „TPP“):
 - a) Specifikace odběrného místa
 - umístění Zařízení: č. parc. 1394/2, Nemocniční, Město Albrechtice, 793 95
 - EAN: 859182400512219874
 - b) Technické údaje místa připojení a předávacího místa
 - napěťová hladina: 0,4 kV (NN)
 - způsob připojení (počet fází): 1
 - hodnota jističe před elektroměrem: 1 x 20,0 A; vypínací charakteristika: B
 - charakter odběru: T1

Připojované elektrické spotřebiče

Spotřebič	Původní [kW]	Celkem požadovaný [kW]	Celkem povolený [kW]
Osvětlení	0,000	1,000	1,000

- c) Měřicí zařízení
 - umístění měřicího zařízení: pilíř, oplocení
 - přístupnost měřicího zařízení: přístupné
 - typ měření: C;
 - odběr elektřiny bude měřen měřicím zařízením PDS

Fakturní měření bude provedeno jako přímé. Elektroměrová souprava bude umístěna v samostatném rozvaděči nebo skříní měření upravené k zaplombování tak, aby byl zajištěn přístup pověřeným osobám PDS za účelem provádění kontroly, odečtu, údržby, výměny či odebrání měřicího zařízení. Měření musí být provedeno v souladu s příslušnými právními předpisy, především s Vyhl. č. 82/ 2011 Sb., PPDS a Připojovacími podmínkami nn pro osazení měřicích zařízení v odběrných místech napojených z distribuční sítě nízkého napětí.

- d) Místo připojení Zařízení
 - místo připojení k distribuční soustavě – odběrné místo: HDS venkovní
 - hranice vlastnictví: Pojistkové spodky v HDS
 - spínací prvek sloužící k odpojení odběrného zařízení od distribuční soustavy: Pojistky nn v HDS
- e) Sjednaný termín připojení: 16 měsíců od uzavření Smlouvy

Sjednaný termín připojení se odloží jen v případě, stanovili to Smlouva nebo se na tom strany dodatečně dohodnou.

Otočte prosím

2) Další technické podmínky připojení

Nové budované Zařízení a elektrická instalace a provedení a umístění měřicího zařízení odběrného místa musí být v souladu s platnými ČSN, s Pravidly provozování distribuční soustavy, Připojovacími podmínkami PDS a Podmínkami distribuce elektřiny. Tyto dokumenty jsou k dispozici na www.cezdistribuce.cz.

3) Další závazky PDS spojené se zajištěním technických podmínek připojení:

- a) PDS se zavazuje provést tuto úpravu distribuční soustavy

Po stáv. sloupu na křižovatce ul. Kmovská x Nemocniční u domu 278 dojde ke stažení přípojky Nn kabelem AYKY 4x 25 do nové dvousadové hlavní domovní skříně / umístění na sloupu/ včetně podchycení stávajícího nejištěného kabelu CYKY z venkovního vedení NN.

- b) Lhůta pro splnění povinností PDS nezbytných pro připojení Zařízení k distribuční soustavě činí 4 měsíce od okamžiku, kdy Zákazník zaplatí PDS alespoň jednu polovinu Podílu na nákladech. Tato lhůta nezačne běžet dříve než ode dne uzavření této Smlouvy.

4) Další závazky Zákazníka podmiňující připojení Zařízení:

- a) Zákazník se zavazuje splnit následující závazky:

Elektroměrový rozvaděč (ER) bude osazen v příliži na parcele žadatele č.2527/1 v blízkosti nově osazené hlavní domovní skříně(HDS). ER bude volně přístupný z veřejné komunikace. Propojovací vedení mezi HDS a ER včetně ER není součástí dodávky přípojky NN zajišťované nákladem ČEZ Distribuce, a.s.

- b) Zákazník je povinen předložit PDS tyto písemnosti:

- Zpráva o výchozí revizi elektrického zařízení v OM/výrobní a případně dalšího elektrického zařízení nově uváděného do provozu, bez kterého nelze provést připojení k síti PDS.

- c) Lhůta pro splnění povinností Zákazníka nezbytných pro připojení Zařízení k distribuční soustavě činí 16 měsíců od uzavření Smlouvy.

III. NÁKLADY PŘIPOJENÍ A ZPŮSOB JEJICH ÚHRADY

- 1) Zákazník se zavazuje zaplatit PDS Podíl na nákladech ve výši 5 000,00 Kč. Výše Podílu na nákladech byla stanovena na základě právního předpisu. Podíl nákladech není podle sdělení Ministerstva financí předmětem daně z přidané hodnoty.
- 2) Zákazník se zavazuje zaplatit PDS ve lhůtách a způsobem sjednaným níže Podíl na nákladech.
- 3) Zákazník se zavazuje zaplatit Podíl na nákladech bezhotovostně na účet č. 35-4544560267/0100 s použitím variabilního symbolu platby 3981942279, a to vcelku nebo ve dvou splátkách v těchto lhůtách:
- a) alespoň jednu polovinu Podílu na nákladech do 15 dnů ode dne uzavření této Smlouvy a
- b) zbývající část Podílu na nákladech nejpozději do 3 měsíců ode dne uzavření této Smlouvy.
- 4) Po dobu, po kterou je Zákazník v prodlení se zaplacením Podílu na nákladech nebo jeho částí nebo se splněním jakéhokoliv jiného peněžitého nebo nepeněžitého závazku sjednaného touto Smlouvou nebo vzniklého na základě této Smlouvy, PDS není povinen plnit povinnosti stanovené touto Smlouvou a neběží lhůty stanovené touto Smlouvou pro plnění povinností PDS.

IV. DALŠÍ ZÁVAZKY PODMIŇUJÍCÍ PŘIPOJENÍ ZAŘÍZENÍ

- 1) PDS je ve lhůtě sjednané v článku II odst. 3 písm. b) této Smlouvy povinen splnit tyto povinnosti nezbytné pro připojení Zařízení k distribuční soustavě:
- a) zajistit provedení úpravy distribuční soustavy v souladu s technickým řešením připojení Zařízení popsaným v článku II,
- b) získat podle stavebních předpisů potřebné právo užívat příslušné úpravy distribuční soustavy a získat potřebná věcná práva (typicky potřebná práva odpovídající věcnému břemeni zřídit a provozovat zařízení distribuční soustavy na nemovitostech třetích osob), či alespoň práva k budoucímu zřízení potřebných věcných práv, a
- c) písemně oznámit Zákazníkovi, že splnil povinnosti podle písm. a) a b) tohoto článku a je připraven provést připojení Zařízení.

- 2) Zákazník je ve lhůtě sjednané v článku II odst. 4 písm. c) této Smlouvy povinen splnit tyto povinnosti nezbytné pro připojení Zařízení k distribuční soustavě:
- zajistit provedení úprav Zařízení v souladu s článkem II a umožnit připojení Zařízení k distribuční soustavě,
 - vyžaduje-li to technické řešení připojení a má-li být část distribuční soustavy PDS pro účely naplnění této Smlouvy umístěna na nemovitosti Zákazníka, je Zákazník povinen zřídít ve prospěch PDS právo odpovídající věcnému břemenu umístit a provozovat tuto část distribuční soustavy PDS na nemovitosti Zákazníka za finanční náhradu stanovenou dle pravidel pro oceňování věcných břemen podle zákona o oceňování majetku, ve znění pozdějších předpisů; pro splnění této povinnosti postačí, pokud bude s PDS sjednána alespoň smlouva o smlouvě budoucí o zřízení takového věcného práva,
 - poskytnout PDS na své náklady nezbytnou součinnost a potřebné informace k naplnění účelu této Smlouvy; poskytnutí součinnosti může zahrnovat například vyklizení pozemku Zákazníka nebo jeho části, provedení potřebných terénních úprav, provedení úpravy nebo odstranění kolidujících staveb, porostů, kořenových systémů nebo jiných součástí věci,
 - zajistit si pro splnění svých závazků příslušné soukromoprávní a veřejnoprávní souhlasy a oprávnění a zajistit jejich trvání po celou dobu potřebnou pro řádné plnění této Smlouvy a doložit PDS bez zbytečného odkladu existenci těchto oprávnění a souhlasů, pokud o to PDS požádá, a
 - doložit PDS (možno i prostřednictvím obchodníka s elektřinou), že splnil své povinnosti podle předchozích odstavců, a to předložením dokladů uvedených v článku II odst. 4 písm. b) Smlouvy; Zákazník bere na vědomí, že jednání učiněná vůči PDS (a to i prostřednictvím obchodníka s elektřinou) jsou vůči PDS účinná jejich doručením PDS.
- 3) Pokud Zákazník kdykoliv před uplynutím Sjednaného termínu připojení požádá o prodloužení lhůty pro splnění jeho povinností nezbytných pro realizaci připojení Zařízení k distribuční soustavě a doloží zároveň PDS, že nezávisle na jeho vůli vznikla překážka, která mu objektivně brání ve splnění těchto jeho povinností, mohou smluvní strany s přihlédnutím ke konkrétním okolnostem uzavřít písemný dodatek, kterým přiměřeně prodlouží příslušné lhůty stanovené Smlouvou.
- 4) Závažnou překážku připojení (v této Smlouvě jen „Závažná překážka“) představuje okolnost nezávislá na vůli PDS, která objektivně brání PDS ve splnění povinností nezbytných pro realizaci připojení Zařízení k distribuční soustavě, zejména pak
- odmítnutí vlastníka nemovitosti zřídít ve prospěch PDS právo odpovídající věcnému břemenu zřídít a provozovat na nemovitosti zařízení distribuční soustavy nebo nečinnost této osoby (to platí i v případě, že vlastník nemovitosti je neznámého pobytu nebo sídla nebo není znám nebo určen),
 - odmítnutí osoby, jejíž souhlas se podle stavebních předpisů vyžaduje ke splnění povinností PDS, tento souhlas udělit, nebo nečinnost této osoby při udělování souhlasu,
 - jiná překážka vzniklá nezávisle na vůli PDS při zajišťování veřejnoprávních nebo soukromoprávních souhlasů a oprávnění, například nepřiměřená délka správního řízení, přerušení řízení z důvodu mimo vůli PDS, odmítnutí nebo zamítnutí udělení kladného stanoviska či souhlasu správním orgánem nebo třetí osobou, či nutnost vedení přezkumného správního nebo soudního řízení ve věci uplatněných žádostí, nebo
 - vznik technické, přírodní, klimatické nebo jiné překážky, kterou PDS nemohl rozumně předvidat v okamžiku předložení nabídky na uzavření této Smlouvy.
- 5) Pokud PDS zjistí existenci Závažné překážky, oznámí tuto skutečnost Zákazníkovi a zároveň písemně stanoví lhůtu přiměřenou povaze této překážky, o kterou se shodně prodlouží lhůty pro splnění povinností PDS a Zákazníka nezbytných pro realizaci připojení Zařízení k distribuční soustavě; současně se adekvátně odkládá i Sjednaný termín připojení. Pokud si to povaha Závažné překážky vyžaduje, může takto PDS postupovat i opakovaně.
- 6) Pokud si existence Závažné překážky vyžaduje i změnu dalších podmínek této Smlouvy (zejména TPP), předloží PDS Zákazníkovi návrh dodatku ke Smlouvě, kterým bude Smlouva změněna způsobem přiměřeným povaze Závažné překážky.

V. DODATEČNÁ ZMĚNA PODMÍNEK PŘIPOJENÍ

- Zákazník může požádat PDS o změnu podmínek připojení, dokud Zařízení nebylo připojeno k distribuční soustavě podle této Smlouvy. Žádost o změnu bude posouzena obdobně jako žádost o připojení. PDS po dobu potřebnou k vyřízení žádosti a po dobu potřebnou pro sjednání dodatku k této Smlouvě obsahujícího řešení požadované změny připojení není povinen plnit povinnosti stanovené touto Smlouvou a neběží lhůty stanovené touto Smlouvou pro plnění povinností PDS. Sjednaný termín připojení se však mění teprve uzavřením dodatku k této Smlouvě. Tím není vyloučena možnost sjednání nové smlouvy o připojení, kterou bude tato Smlouva nahrazena.
- Zákazník bere na vědomí, že požadavek na změnu připojení může vyvolat vznik marně vynaložených nákladů, a zavazuje se zaplatit PDS tyto marně vynaložené náklady v plné výši. Marně vynaloženými náklady se rozumí ty náklady, které PDS účelně vynaložil v souvislosti se zamýšleným připojením Zařízení podle této Smlouvy do doby změny způsobu připojení dodatečně vyžádané Zákazníkem, u nichž s ohledem na žádost Zákazníka o změnu vyšlo najevo, že byly v souvislosti se zajišťováním připojení Zařízení vynaloženy marně; ustanovení čl. VIII odst. 9 věty druhé a třetí platí obdobně.

VI. PŘIPOJENÍ

Splnění závazku PDS připojit Zařízení k distribuční soustavě je podmíněno tím, že

- a) Zákazník splní všechny povinnosti nezbytné pro připojení Zařízení k distribuční soustavě a splní všechny své peněžité závazky vůči PDS podle této Smlouvy, a
- b) PDS splní všechny povinnosti nezbytné pro připojení Zařízení k distribuční soustavě.

VII. PROHLÁŠENÍ, DALŠÍ ZÁVAZKY A OSTATNÍ UJEDNÁNÍ

- 1) Zákazník prohlašuje, že je oprávněným uživatelem Zařízení a zavazuje se zajistit, že bude oprávněným uživatelem Zařízení po celou dobu trvání této Smlouvy. Zákazník dále prohlašuje, že k připojení Zařízení má souhlas vlastníka dotčené nemovitosti, a je-li sám vlastníkem dotčené nemovitosti, souhlasí s tím, aby s využitím jeho nemovitosti došlo k připojení Zařízení k distribuční soustavě. Zákazník se zavazuje zajistit trvání souhlasu vlastníka dotčené nemovitosti po celou dobu trvání této Smlouvy.
- 2) Zákazník se zavazuje, že:
 - a) Zařízení bude po celou dobu připojení provozováno v souladu s příslušnými právními předpisy, technickými normami a touto Smlouvou, včetně Pravidel provozování distribuční soustavy PDS (dále jen „PPDS“) a Připojovacích podmínek pro příslušnou napěťovou hladinu, zveřejněných na webové stránce PDS www.cezdistribuce.cz (dále jen „Připojovací podmínky“), a udržováno ve stavu souladném s těmito předpisy,
 - b) předloží na výzvu PDS v přiměřené lhůtě stanovené PDS zprávu o revizi Zařízení dokládající vyhovující stav Zařízení a souhlas vlastníka dotčené nemovitosti k připojení Zařízení k distribuční soustavě,
 - c) upraví odběrné místo pro instalaci měřicího zařízení a v tomto stavu jej bude udržovat a umožní PDS a osobám pověřeným ze strany PDS přístup k měřicímu zařízení PDS, a to včetně těch částí, kterými prochází neměřená elektřina k měřicímu zařízení za účelem provedení kontroly, odečtu, údržby, výměny či odebrání měřicího zařízení, a umožní bez zbytečného odkladu na základě výzvy PDS fyzickou kontrolu Zařízení, včetně elektroměrového rozváděče,
 - d) provede opatření zamezující vlivům zpětného působení na kvalitu dodávané elektřiny a nepřispěje ke zhoršení této kvality (zvláště prostřednictvím flickru, nesymetrie, harmonických proudů, útlumu signálu HDO, dynamických rázů, nedovolených poklesů napětí při rozběhu), a
 - e) nahradí PDS náklady spojené s obnovením dodávky elektřiny, jestliže k omezení nebo přerušení dodávky elektřiny došlo z důvodu na straně Zákazníka a právní předpis nestanoví jinak.
- 3) Zákazník se zavazuje oznámit PDS bez zbytečného odkladu změnu svých údajů (včetně kontaktních) uvedených v záhlaví této Smlouvy.
- 4) Zákazník bere na vědomí, že všechny případné požadavky vůči PDS na poskytnutí peněžitého plnění v souvislosti s touto Smlouvou je třeba uplatnit písemnou listinnou žádostí. Pokud Zákazník požaduje poskytnutí peněžitého plnění přesahujícího částku 150 000 Kč, musí být podpis Zákazníka na žádosti úředně ověřen nebo opatřen ověřením podpisu s účinkem srovnatelnými s úředním ověřením podpisu.
- 5) PDS je oprávněn zasílat Zákazníkovi sdělení ve věci této Smlouvy elektronickými prostředky na elektronickou adresu Zákazníka uvedenou Zákazníkem, jakož i obchodní sdělení podle zákona č. 480/2004 Sb., o některých službách informační společnosti, ve znění pozdějších předpisů, ve věci služeb PDS souvisejících s plněním této Smlouvy. Zákazník je oprávněn souhlas se zasíláním obchodních sdělení elektronickými prostředky odvolat.
- 6) Podpis PDS na písemnostech může být nahrazen mechanickými prostředky.

VIII. TRVÁNÍ SMLOUVY

- 1) Tato smlouva se uzavírá na dobu neurčitou. Ukončením této Smlouvy zaniká rezervace příkonu sjednaná touto Smlouvou.
- 2) Po uzavření této Smlouvy již nelze vzít zpět žádost o připojení. Tím není dotčeno právo Zákazníka Smlouvu vypovědět.
- 3) Zákazník je oprávněn tuto Smlouvu vypovědět bez výpovědní lhůty, a to i bez uvedení důvodu.
- 4) Tato Smlouva se ruší v těchto případech:
 - a) Zákazník nezaplatí PDS alespoň jednu polovinu Podílu na nákladech ve lhůtě podle článku III odst. 3 písm. a) této Smlouvy a tuto povinnost nesplní ani v dodatečně lhůtě jednoho měsíce od uplynutí sjednané lhůty k plnění;
 - b) Zákazník nezaplatí PDS zbývající část Podílu na nákladech ve smyslu článku III odst. 3 písm. b) této Smlouvy a svojí povinnost nesplní ani v dodatečně lhůtě jednoho měsíce od výzvy PDS k úhradě splatného závazku, nejpozději však do tří měsíců po uplynutí lhůty sjednané pro splnění povinností Zákazníka podle článku II odst. 4 písm. c) této

- Smlouvy (bez ohledu na to, zda PDS Zákazníka k úhradě splatného závazku vyzval, či nikoliv);
- c) Zákazník je v prodlení se splněním povinností podle článku IV odst. 2 písm. e) této Smlouvy a tuto svoji povinnost nesplní:
- ani v dodatečně přiměřené lhůtě, kterou mu po uplynutí lhůty sjednané pro splnění povinností Zákazníka podle článku II odst. 4 písm. c) této Smlouvy PDS případně stanoví PDS ve výzvě k dodatečnému splnění závazku; nebo
 - ani do uplynutí doby, po kterou podle zvláštního právního předpisu trvá rezervace příkonu, aniž byla ve vztahu k Zařízení uzavřena smlouva o zajištění služby distribuční soustavy, a to pro případ, že PDS Zákazníkovi pro dodatečné splnění povinností podle článku IV odst. 2 písm. e) této Smlouvy žádnou dodatečnou lhůtu ke splnění takové povinnosti nestanoví.
- d) Zákazník do 30 dnů od doručení nabídky na uzavření dodatku řešícího změnu podmínek připojení z důvodu existence závažné překážky nabídce PDS na uzavření takového dodatku nepřijal;
- e) od Sjednaného termínu připojení uplyne doba, po kterou podle zvláštního právního předpisu trvá rezervace příkonu, aniž byla ve vztahu k Zařízení uzavřena smlouva o zajištění služby distribuční soustavy; a
- f) dojde k ukončení smlouvy o zajištění služby distribuční soustavy uzavřené ve vztahu k Zařízení a do uplynutí doby, po kterou podle zvláštního právního předpisu trvá rezervace příkonu, když ve vztahu k místu připojení není uzavřena smlouva o zajištění služby distribuční soustavy, od ukončení takové smlouvy nebude pro účely zajištění služby distribuční soustavy pro Zařízení uzavřena smlouva jiná.
- 5) PDS je oprávněn od této Smlouvy odstoupit v těchto případech:
- pro připojení Zařízení k distribuční soustavě byl zapotřebí souhlas (nebo rozhodnutí) třetí osoby nebo správního orgánu, který si měl obstarat Zákazník, ale tento souhlas (nebo rozhodnutí) nebyl udělen, nebo byl odejmut nebo zanikl jinak, nebo Zákazník PDS ve lhůtě stanovené PDS neprokáže udělení souhlasu (nebo rozhodnutí) třetí osoby nebo správního orgánu potřebného k připojení nebo k trvání připojení Zařízení k distribuční soustavě, jehož udělení si měl obstarat Zákazník,
 - Zákazník včas nesplní vůči PDS některý z peněžitých závazků sjednaných touto Smlouvou, a to ani v dodatečně lhůtě, pokud byla sjednána touto Smlouvou nebo stanovena ve výzvě PDS ke splnění peněžitého závazku, a Smlouva uplynutím takové lhůty nebo dodatečné lhůty předtím nezanikla,
 - Zákazník na výzvu PDS neposkytne součinnost potřebnou k připojení Zařízení,
 - Zákazník ve sjednané lhůtě nesplní závazek uzavřít s PDS smlouvu o zřízení věcného práva umožňujícího umístění části distribuční soustavy na nemovitosti Zákazníka za účelem realizace a trvání připojení Zařízení k distribuční soustavě, kterýžto závazek byl sjednán smlouvou o smlouvě budoucí o zřízení věcného břemene,
 - Zařízení je provozováno ve stavu či způsobem, který neodpovídá právním předpisům, technickým normám nebo této Smlouvě, nebo Zákazník PDS na jeho výzvu nepředloží zprávu o revizi Zařízení dokládající vyhovující stav Zařízení nebo neumožní kontrolu bezpečnosti Zařízení nebo elektroměrového rozváděče, nebo nesplní jinou povinnost související s připojením Zařízení stanovenou touto Smlouvou,
 - další trvání připojení podle Smlouvy vylučuje rozhodnutí soudu nebo správního orgánu, jímž je PDS povinen se řídit,
 - některé z prohlášení Zákazníka učiněných v této Smlouvě nebo v souvislosti s ní bylo ke dni uzavření této Smlouvy nepravdivé, neúplné nebo zavádějící nebo kdykoliv za trvání této Smlouvy přestane odpovídat skutečnosti, nebo
 - nastala závažná překážka a navzdory tomu, že PDS vynaložil adekvátní úsilí k jejímu překonání, se tuto překážku nepodařilo odstranit.
- Odstoupením se závazek zrušuje k okamžiku účinnosti odstoupení (ex nunc).
- 6) Pokud je právo na odstoupení od Smlouvy ze strany PDS podle článku VIII odst. 5 této Smlouvy vázáno na nesplnění závazku ze strany Zákazníka, má PDS právo odstoupit od Smlouvy, pokud Zákazník nesplní svoji povinnost nebo nezjedná nápravu ani v dodatečně přiměřené lhůtě, kterou mu PDS stanoví. Oznámí-li PDS Zákazníkovi, že mu určuje dodatečnou lhůtu k plnění a že mu ji již neprodlouží, platí, že marným uplynutím této lhůty od smlouvy odstoupil.
- 7) Ukončením Smlouvy kterýmkoliv ze sjednaných způsobů se závazky stran ruší s účinky do budoucna. Ukončení Smlouvy se nedotýká závazků vrátit za sjednaných podmínek Podíl na nákladech (resp. jeho zaplacené části), povinností nahradit náklady vzniklé do ukončení Smlouvy a jiných peněžitých závazků, které vznikly do ukončení Smlouvy. Ukončení Smlouvy se nedotýká ani závazků z porušení Smlouvy, ani ujednání, které mají vzhledem ke své povaze zavazovat strany i po ukončení Smlouvy.
- 8) PDS je povinen vrátit Zákazníkovi na jeho žádost Podíl na nákladech (resp. jeho zaplacenou část) v těchto případech:
- bude-li Smlouva vypovězena ze strany Zákazníka před uskutečněním připojení Zařízení k distribuční soustavě dříve, než Zákazník splní všechny povinnosti nezbytné pro připojení Zařízení k distribuční soustavě,
 - odstoupí-li PDS od Smlouvy podle článku VIII odst. 5 písm. a), d) nebo g), aniž došlo k připojení Zařízení, a
 - odstoupí-li PDS od Smlouvy podle článku VIII odst. 5 písm. h) této Smlouvy, nespočívá-li vznik závažné překážky, jenž je důvodem odstoupení od Smlouvy, na straně Zákazníka (pojem závažná překážka je definován v článku IV odst. 4 Smlouvy),
 - odstoupí-li PDS od Smlouvy podle článku VIII odst. 5 písm. b) nebo c) této Smlouvy,
 - dojde-li ke zrušení závazku PDS připojit Zařízení ve smyslu článku VIII odst. 4 písm. b) nebo d) této Smlouvy.
- 9) Zákazník je povinen nahradit PDS náklady, které PDS účelně vynaložil v souvislosti se zamýšleným připojením Zařízení podle této Smlouvy, dojde-li k ukončení Smlouvy před uskutečněním připojení Zařízení a důvod ukončení spočívá na straně Zákazníka, zejména pokud Zákazník Smlouvu vypoví nebo PDS od Smlouvy odstoupí z důvodu nesplnění povinností

Zákazníka. Zákazník je povinen nahradit PDS náklady (a vedle toho i příslušnou DPH, je-li plnění předmětem této daně) nejpozději ve lhůtě uvedené ve výzvě k úhradě náhrady nákladů; lhůta ke splnění této povinnosti nebude kratší než 14 dnů. PDS je oprávněn započítat pohledávku na náhradu nákladů a příslušnou DPH oproti pohledávce Zákazníka na vrácení zaplaceného Podílu na nákladech nebo jeho části, a to i kdyby pohledávky nebyly dosud splatné.

IX. ZÁVĚREČNÁ USTANOVENÍ

- 1) Práva a povinnosti smluvních stran neupravené touto Smlouvou se řídí PPDS a Připojovacími podmínkami. Zákazník prohlašuje, že se seznámil s obsahem těchto dokumentů a zavazuje se je dodržovat.
- 2) Smluvní strany se vzájemně ujistí, že dojitím projevů vůle podle této Smlouvy na kontaktní adresy smluvních stran uvedené v této Smlouvě nebo na kontaktní adresu, kterou jedna smluvní strana sdělí druhé, se tyto projevy vůle dostanou do sféry dispozice adresáta.
- 3) Osobní údaje subjektu údajů jsou zpracovávány v souladu s příslušnými aktuálně platnými a účinnými právními předpisy České republiky a Evropské unie. Bližší informace týkající se zpracování osobních údajů a právních předpisů, na jejichž základě je zpracování prováděno, jsou dostupné na stránkách www.cezdistribuce.cz/gdpr nebo je společnost ČEZ Distribuce, a. s., subjektu údajů na požádání poskytne.
- 4) Smluvní strany nemohou své pohledávky, které vzniknou na základě této Smlouvy či v souvislosti s ní, postoupit na třetí osobu ani k těmto pohledávkám zřídit zástavní právo bez předchozího písemného souhlasu druhé smluvní strany.
- 5) Není-li ujednáno jinak, lze tuto Smlouvu měnit jen písemnou dohodou uzavřenou mezi smluvními stranami. Smlouvu lze měnit nebo doplňovat jen formou písemných dodatků, výjma kontaktních údajů smluvních stran, které lze měnit jednostranně písemným nebo telefonickým oznámením druhé straně. Přijetí nabídky na uzavření dodatku s dodatkem nebo odchylkou (§ 1740 odst. 3 občanského zákoníku), stejně jako uzavření dodatku jiným způsobem, například tím, že se adresát nabídky podle nabídky zachová (§ 1744 občanského zákoníku), se vylučují.
- 6) Na základě zákonné povinnosti PDS oznamovat přerušení dodávek elektřiny bude pro předmětné odběrné místo aktivována bezplatná služba individuálního oznamování na e-mail uvedený v záhlaví této Smlouvy, pokud již není služba nastavena. V případě, že je u Zákazníka evidováno více odběrných míst, bude na e-mail zaslána zpráva s odkazem na nastavení této služby.
- 7) Je-li smlouva uzavírána prostředky umožňující komunikaci na dálku (distančním způsobem) nebo mimo obchodní prostory PDS, je Zákazník, je-li spotřebitelem, oprávněn od této Smlouvy odstoupit ve lhůtě 14 dnů od uzavření této Smlouvy, a to písemně prostřednictvím formuláře, jehož náležitosti stanoví prováděcí právní předpis k občanskému zákoníku a který je k dispozici v provozních místech (kancelářích, provozovněch apod.) PDS a je rovněž ke stažení na webové adrese www.cezdistribuce.cz. Zákazník, je-li spotřebitelem, současně žádá PDS, aby PDS započal s plněním svého závazku dle této Smlouvy ještě před uplynutím lhůty pro odstoupení od Smlouvy dle předchozí věty.
- 8) Smluvní strany berou na vědomí, že na tuto Smlouvu nedopadá povinnost uveřejnění v registru smluv ve smyslu zákona č. 340/2015 Sb., o zvláštních podmínkách účinnosti některých smluv, uveřejňování těchto smluv a o registru smluv (zákon o registru smluv), ve znění pozdějších předpisů.
- 9) Není-li touto Smlouvou ujednáno jinak, dnem připojení Zařízení k distribuční soustavě podle této Smlouvy se dřívější ujednání smluvních stran, případně jejich právních předchůdců, ohledně připojení Zařízení v daném odběrném místě nahrazují podmínkami připojení sjednanými touto Smlouvou. Nedojde-li z jakéhokoliv důvodu k připojení Zařízení podle této Smlouvy, a bylo-li Zařízení k distribuční soustavě připojeno v okamžiku uzavření této Smlouvy na základě dřívějšího ujednání, není dotčeno toto dřívější ujednání ohledně připojení Zařízení v daném odběrném místě, ledaže je již v daném odběrném místě v souladu s právními předpisy připojen jiný subjekt nebo bezprostředně předcházející připojení Zařízení Zákazníka zaniklo z jiného důvodu.
- 10) Tato Smlouva je vyhotovena ve dvou stejnopisech, jeden pro každou ze smluvních stran.
- 11) Tato Smlouva nabývá platnosti a účinnosti dnem jejího uzavření oběma stranami, pokud k přijetí nabídky PDS na uzavření této Smlouvy dojde do uplynutí lhůty stanovené PDS k jejímu uzavření.

a) Tato nabídka PDS na uzavření Smlouvy na základě žádosti Zákazníka musí být Zákazníkem přijata do 30 dnů od doručení nabídky Zákazníkovi, jinak nabídka zaniká. Nabídka je přijata Zákazníkem a Smlouva je mezi smluvními stranami uzavřena, pokud je souhlas Zákazníka s přijetím nabídky v uvedené lhůtě doručen PDS. Souhlas s nabídkou je třeba vyjádřit připojením podpisu Zákazníka a doručením podepsané nabídky zpět na adresu PDS pro doručování uvedenou v záhlaví této Smlouvy.

b) Nepřijetím nabídky ve stanovené lhůtě zaniká žádost Zákazníka o připojení, na základě níž byla vyhotovena tato nabídka; v takovém případě zaniká i rezervace příkonu dle předmětné žádosti. V případě trvání zájmu Zákazníka o připojení Zařízení k distribuční soustavě PDS je třeba, aby Zákazník podal novou žádost o připojení.

c) Přijetí nabídky na uzavření této Smlouvy s dodatkem nebo odchylkou (§ 1740 odst. 3 občanského zákoníku), stejně jako možnost uzavření této Smlouvy jiným způsobem, například tím, že se adresát nabídky podle nabídky zachová, se vylučují.

Ing. Jana Murová

Ing. Vlt Grabec
Vedoucí oddělení Regionální obsluha

John

DATUM A MISTO

PODPIS

DATUM A MISTO

PODPIS

Martin Iwaszek

NAŠE ZNAČKA
0101678990

VYŘÍZENO DNE
03.02.2022

Sdělení o existenci energetického zařízení, sítě pro elektronickou komunikaci nebo zařízení technické infrastruktury v majetku společnosti ČEZ Distribuce, a. s., pro akci:

Město Albrechtice, Krnovská (I/57) - přechod Tyršova a Krnovská (I/57) - přechod K. Čapka

Vážený zákazníku,

Na základě Vaší žádosti 0101678990 ze dne 03.02.2022 Vám zasíláme sdělení o existenci energetického zařízení, sítě pro elektronickou komunikaci nebo zařízení technické infrastruktury v majetku společnosti ČEZ Distribuce, a. s., ve Vámi vymezeném zájmovém území.

Dovolujeme si Vás upozornit, že **sdělení nenahrazuje** vyjádření provozovatele distribuční soustavy k projektové dokumentaci pro územní nebo stavební řízení, k připojení nového odběru, zdroje elektrické energie nebo k navýšení rezervovaného příkonu a výkonu a s výjimkou havárií ani souhlas s činností v ochranném pásmu.

Toto sdělení je platné do 03.08.2022 a je jedním z podkladů pro zpracování projektové dokumentace, pokud je taková dokumentace zpracovávána.

V majetku ČEZ Distribuce, a. s., se na Vámi uvedeném zájmovém území nachází nebo ochranným pásmem zasahuje energetické zařízení typu:

	síť NN	síť VN	síť VVN
Podzemní síť	střet		
Nadzemní síť	střet		

Stanice	
---------	--

V majetku ČEZ Distribuce, a. s., se na Vámi uvedeném zájmovém území nachází nebo ochranným pásmem zasahuje síť pro elektronickou komunikaci typu:

	síť pro elektronickou komunikaci
Podzemní síť	
Nadzemní síť	

Zařízení technické infrastruktury zahrnuje zejména vodovodní, kanalizační a plynové přípojky pro objekty ČEZ Distribuce a. s., a dále pak další podzemní a nadzemní zařízení sloužící pro provoz distribuční sítě. V majetku ČEZ Distribuce, a. s., se na Vámi uvedeném zájmovém území nachází nebo ochranným pásmem zasahuje zařízení technické infrastruktury:

	zařízení technické infrastruktury
Nadzemní nebo podzemní	

Energetické zařízení (mimo nadzemních sítí NN), zařízení sítě pro elektronickou komunikaci a zařízení technické infrastruktury je chráněno ochranným pásmem podle § 46 zákona č. 458/2000 Sb., o podmínkách podnikání a o výkonu státní správy v energetických odvětvích a o změně některých zákonů (energetický zákon), ve znění pozdějších předpisů. Přibližný průběh tras energetických zařízení, sítě pro elektronickou komunikaci (v trase kabelového vedení může být uloženo několik kabelů energetických i komunikačních) a tras zařízení technické infrastruktury zasíláme v příloze tohoto dopisu.

V případě existence **podzemních** energetických zařízení, sítě pro elektronickou komunikaci nebo zařízení technické infrastruktury je povinností stavebníka alespoň 14 dní před započítím zemních prací požádat telefonicky na 800 850 860 nebo e-mailem na info@cezdistribuce.cz o tzv. **vytyčení trasy podzemního zařízení**, sítě pro elektronickou komunikaci nebo zařízení technické infrastruktury. O vytyčení lze požádat pouze na základě vydaného sdělení o existenci energetického zařízení, sítě pro elektronickou komunikaci nebo zařízení technické infrastruktury, a to (mimo havárií) nejpozději 30 dní před koncem jeho platnosti.

Dojde-li k obnažení podzemního vedení nebo k poškození energetického zařízení, sítě pro elektronickou komunikaci nebo zařízení se sítě pro elektronickou komunikaci související nebo zařízení technické infrastruktury ve vlastnictví ČEZ Distribuce, a. s., nahláste nám prosím tuto skutečnost bezodkladně jako poruchu na bezplatnou linku 800 850 860.

Pokud uvažovaná **akce nebo činnost zasáhne do ochranného pásma** nadzemních vedení, trafostanic nebo sítě pro elektronickou komunikaci, popř. bude po vytyčení zjištěno, že zasahuje do ochranného pásma podzemních energetických zařízení nebo zařízení pro elektronickou komunikaci, je nutné písemně požádat společnost ČEZ Distribuce, a. s., o souhlas s činností v ochranném pásmu (formulář je k dispozici na www.cezdistribuce.cz v části Formuláře / Činnosti v ochranných pásmech, kontaktní údaje pro podání Vaší žádosti naleznete v zápatí). Jestliže uvažovaná akce vyvolá potřebu dílčí změny trasy vedení nebo přemístění některých prvků energetického zařízení nebo sítě pro elektronickou komunikaci včetně souvisejícího zařízení, je nutné včas společnost ČEZ Distribuce, a. s., požádat o přeložku zařízení podle § 47 energetického zákona.

Zároveň Vás upozorňujeme, že v zájmovém území se může nacházet taktéž energetické zařízení, síť pro elektronickou komunikaci nebo zařízení technické infrastruktury, které není v majetku společnosti ČEZ Distribuce, a. s.

V souvislosti s výše uvedeným si Vás dovoluujeme upozornit, že uvedené sdělení včetně jeho příloh obsahuje skutečnosti tvořící obchodní tajemství společnosti ČEZ Distribuce, a. s. Poskytnuté informace jsou dále také důvěrnými informacemi a obchodně citlivými informacemi společnosti ČEZ Distribuce, a. s. Z výše uvedených důvodů si Vás proto společnost ČEZ Distribuce, a. s., dovoluje upozornit, že s poskytnutými informacemi je potřeba nakládat dle platných právních předpisů, v opačném případě se vystavujete postihu ve smyslu platné právní úpravy. V této souvislosti si Vás dále dovoluujeme upozornit, že požadované informace nesmí být předány, sděleny, využity, zpřístupněny, či jiným způsobem postoupeny na jakoukoli třetí osobu bez předchozího prokazatelného souhlasu společnosti ČEZ Distribuce, a. s. Informace o existenci energetického zařízení, sítě pro elektronickou komunikaci a zařízení technické infrastruktury mohou být využity pouze pro účel, pro který byly vyžádány.

S pozdravem

ČEZ Distribuce, a. s.

Děčín, Děčín IV-Podmokly

Teplická 874/8

PSČ 405 02

IČ: 24729035

Přílohy

1. Situační výkres zájmového území
2. Podmínky pro provádění činností v ochranných pásmech energetických zařízení, sítě pro elektronickou komunikaci a zařízení technické infrastruktury

Platí pouze se sdělením číslo 0101678990.

Zakreslené polohy zařízení v příloze jsou pouze informativní.

Situační výkres zájmového území (klad mapových listů)



Není-li zobrazena katastrální mapa, zadejte žádost znovu. Katastrální mapa je generována prostřednictvím externí WMS služby, jejíž provoz nezajišťuje společnost ČEZ Distribuce, a. s.

LEGENDA

Podzemní vedení NN do 1 kV
 Nadzemní vedení NN do 1 kV
 Podzemní vedení VN do 35 kV
 Nadzemní vedení VN do 35 kV
 Podzemní vedení VVN 110 kV
 Nadzemní vedení VVN 110 kV
 NN přívod odběratele
 Zařízení technické infrastruktury
 Cizí energetické vedení
 Zájmové území

Stanice do 52 kV - stožárová
 Stanice do 52 kV - zděná
 Transformovna (nad 52 kV)
 Prohlášení investice ČEZ Distribuce
 Stanice ČEZ Distribuce ve výstavbě
 Zařízení ČEZ Distribuce ve výstavbě
 Hranice katastrálního území

Nadzemní sít' pro elektronickou komunikaci
 Podzemní sít' pro elektronickou komunikaci
 HDPE trubka
 Souběh sít' pro elektronickou komunikaci z energetického účelů
 Souběh s podzemním vedením NN do 1 kV
 Souběh s nadzemním vedením NN do 1 kV
 Souběh s podzemním vedením VN do 35 kV
 Souběh s nadzemním vedením VN do 35 kV
 Souběh s podzemním vedením VVN 110 kV
 Souběh s nadzemním vedením VVN 110 kV

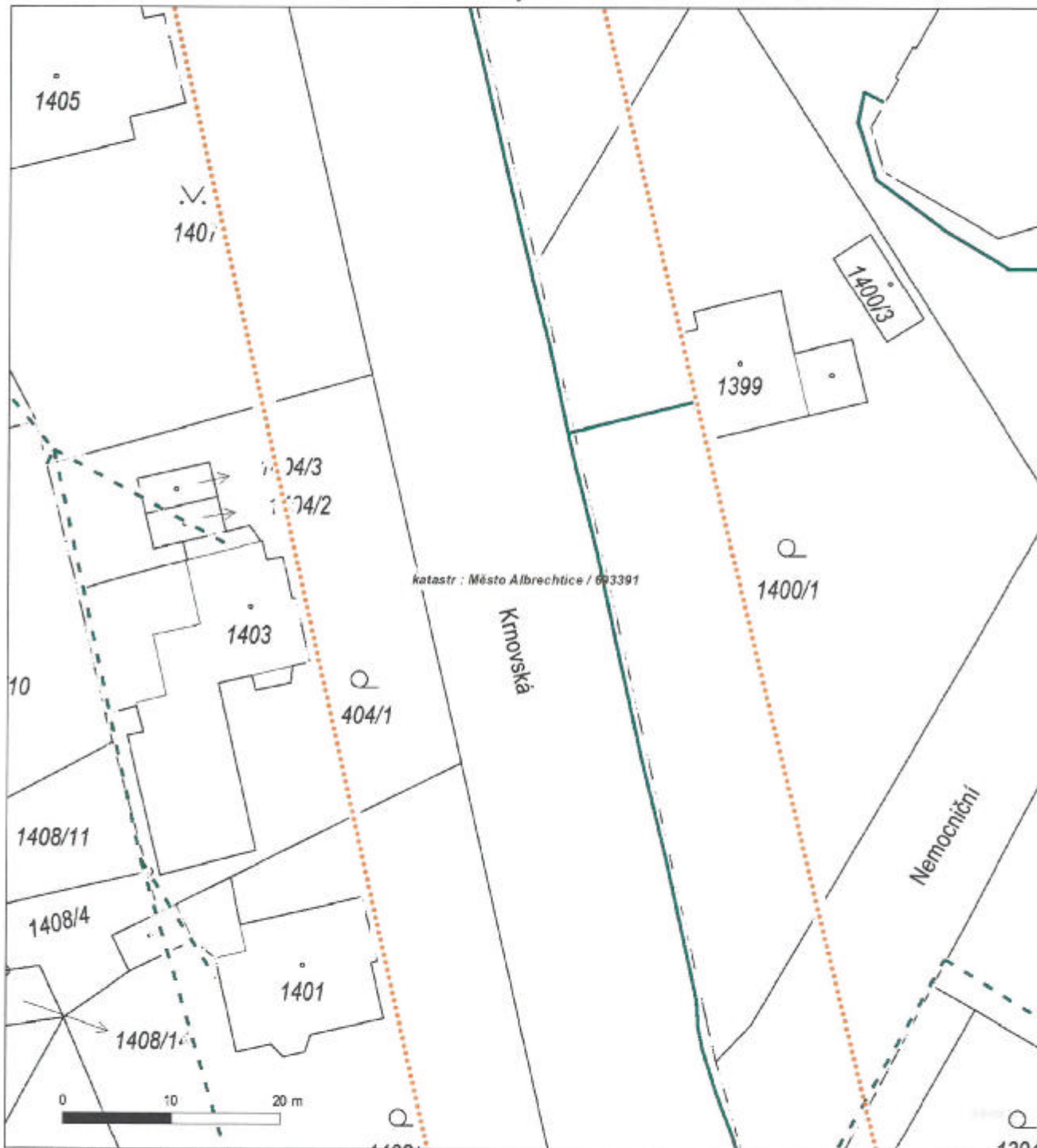
A cadastral map of the area around Město Albrechtice / 693391. The map shows several land parcels. Parcel 1398 is a rectangular plot outlined in green, containing a small circle with a dot. Parcel 1396 is an L-shaped plot outlined in black, also containing a small circle with a dot. A dashed orange line outlines a larger area to the left of these parcels. A scale bar at the bottom left indicates distances of 0, 10, and 20 meters. A north arrow is located in the bottom right corner. The text 'katastr: Město Albrechtice / 693391' is printed in the center of the map.

Není-li zobrazena katastrální mapa, zadejte žádost znovu. Katastrální mapa je generována prostřednictvím externí WMS služby, jejíž provoz nezajišťuje společnost ČEZ Distribuce, a. s.

Platí pouze se sdělením číslo 0101678990.

Zakreslené polohy zařízení v příloze jsou pouze informativní.

Situační výkres - list 2

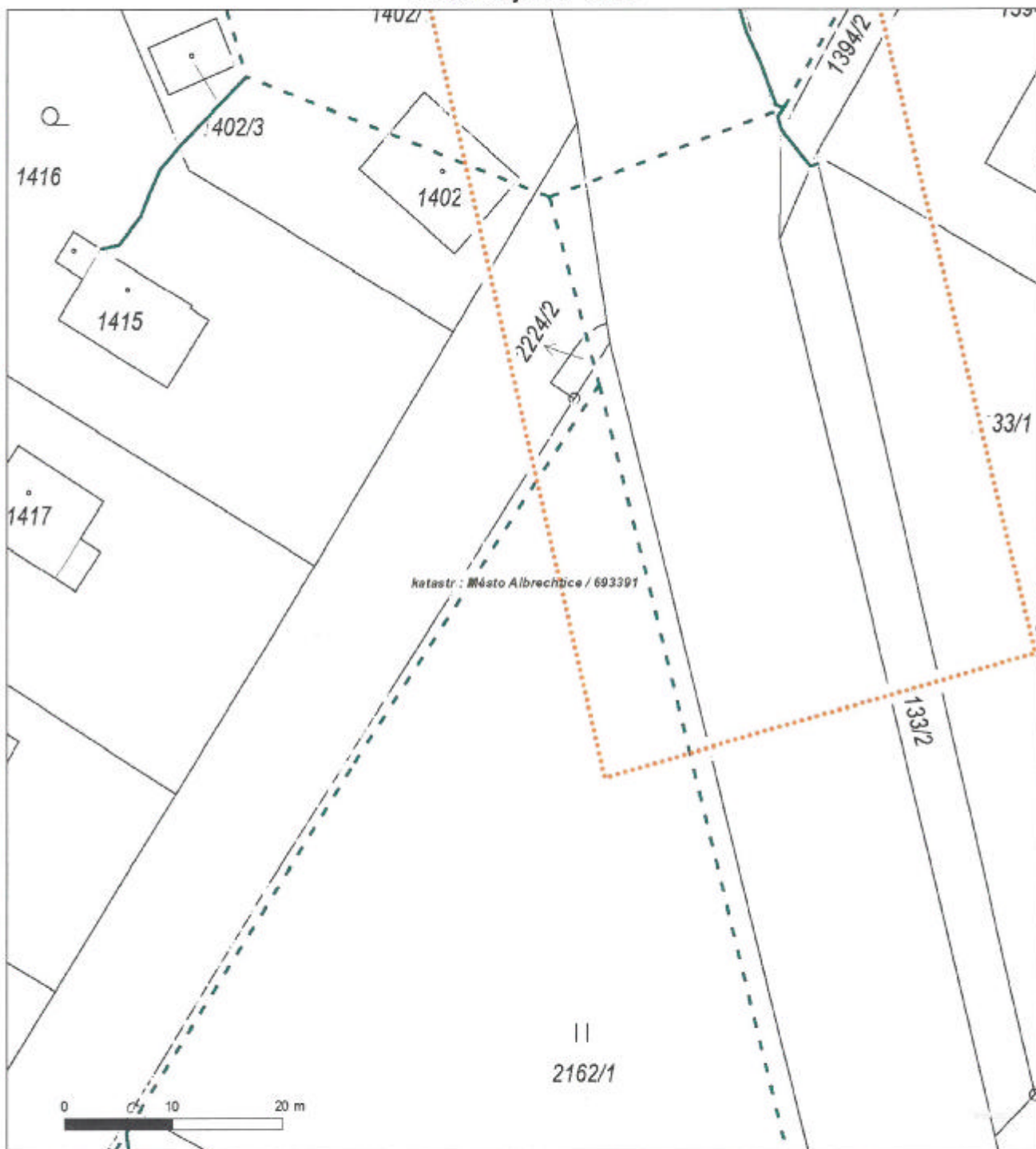


Není-li zobrazena katastrální mapa, zadejte žádost znovu. Katastrální mapa je generována prostřednictvím externí WMS služby, jejíž provoz nezajišťuje společnost ČEZ Distribuce, a. s.

Platí pouze se sdělením číslo 0101678990.

Zakreslené polohy zařízení v příloze jsou pouze informativní.

Situační výkres - list 3



Není-li zobrazena katastrální mapa, zadejte žádost znovu. Katastrální mapa je generována prostřednictvím externí WMS služby, jejíž provoz nezajišťuje společnost ČEZ Distribuce, a. s.

PODMÍNKY PRO PROVÁDĚNÍ ČINNOSTÍ V OCHRANNÝCH PÁSMECH PODZEMNÍCH VEDENÍ

Ochranné pásmo podzemních vedení elektrizační soustavy do 110 kV vč. a vedení řídicí, měřicí a zabezpečovací techniky je stanoveno v § 46 odst. 5 zákona č. 458/2000 Sb., o podmínkách podnikání a o výkonu státní správy v energetických odvětvích a o změně některých zákonů (energetický zákon), ve znění pozdějších předpisů, a činí 1 metr po obou stranách krajního kabelu (energetického nebo pro elektronickou komunikaci) kabelové trasy, nad 110 kV činí 3 metry po obou stranách krajního kabelu.

V ochranném pásmu podzemního vedení je podle § 46 odst. 8 a 10 energetického zákona zakázáno:

- a) zřizovat bez souhlasu vlastníka těchto zařízení stavby či umisťovat konstrukce a jiná podobná zařízení, jakož i uskláňovat hořlavé a výbušné látky,
- b) provádět bez souhlasu vlastníka zemní práce,
- c) provádět činnosti, které by mohly ohrozit spolehlivost a bezpečnost provozu těchto zařízení nebo ohrozit život, zdraví či majetek osob,
- d) provádět činnosti, které by znemožňovaly nebo podstatně znesnadňovaly přístup k těmto zařízením,
- e) vysazovat trvalé porosty a přejíždět vedení mechanismy o celkové hmotnosti nad 6 tun.

Pokud stavba nebo stavební činnost zasahuje do ochranného pásma podzemního vedení, je třeba požádat o písemný souhlas vlastníka nebo provozovatele tohoto zařízení na základě § 46 odst. 8 a 11 energetického zákona.

V ochranných pásmech podzemních energetických vedení a sítí pro elektronickou komunikaci je třeba dále dodržovat následující podmínky:

1. Dodavatel prací musí před zahájením prací zajistit vytyčení podzemního zařízení a prokazatelně seznámit pracovníky, jichž se to týká, s jejich polohou a upozornit na odchylky od výkresové dokumentace.
2. Výkopové práce do vzdálenosti 1 metr od osy (krajního) kabelu musí být prováděny ručně.
3. Zemní práce musí být prováděny v souladu s ČSN 73 6133 Návrh a provádění zemního tělesa pozemních komunikací a při zemních pracích musí být dodrženo Nařízení vlády č. 591/2006 Sb., bližších minimálních požadavků na bezpečnost a ochranu zdraví při práci na staveništích.
4. Místa křížení a souběhy ostatních zařízení a staveb se zařízeními energetickými, komunikačními sítěmi pro elektronickou komunikaci nebo zařízeními technické infrastruktury musí být vyprojektovány a provedeny v souladu s platnými normami a předpisy, zejména s ČSN 33 2000-5-52, ČSN EN 50110-1, ČSN EN 50341-1, ČSN 73 6005 a PNE 33 0000-6, PNE 33 3301, PNE 34 1050.
5. Dodavatel prací musí oznámit příslušnému provozovateli distribuční soustavy zahájení prací minimálně 3 pracovní dny předem.
6. Při potřebě přejíždění trasy podzemních vedení nebo podzemních zařízení vozidly nebo mechanismy je třeba po dohodě s vlastníkem provést dodatečnou ochranu proti mechanickému poškození.
7. Manipulovat s obnaženými kabely pod napětím je možné pouze se souhlasem vlastníka. Odkryté zařízení sítě pro elektronickou komunikaci včetně ochranné trubky (HDPE apod.) musí být řádně zabezpečeno při práci i proti poškození nepovolanou osobou.
8. Před záhozem kabelové trasy musí být zástupce vlastníka kabelu / ochranné trubky vyzván ke kontrole uložení. Pokud tato organizace provádějící zemní práce neprovede, vyhrazuje si provozovatel distribuční soustavy právo nechat inkriminované místo znovu odkryt.
9. Při záhozu musí být zemina pod kabely řádně udusána, kabely zapískovány a provedeno krytí proti mechanickému poškození. Podkopané kabely sítě elektronické komunikace budou podloženy ve vzdálenosti 1,5 m a zemina pod podložním musí být řádně upěchována. Pro zavěšení kabelu nebude použito sousedních kabelů nebo potrubí. Kabelové spojky budou uloženy vodorovně na můstku. Při práci s vysazováním a podkládáním kabelů stavebník včas vyzve k přítomnosti pracovníka pověřeného společností ČEZ Distribuce, a. s.
10. Bez předchozího souhlasu je zakázáno snižovat nebo zvyšovat vrstvu zeminy nad kabelem.
11. Každé poškození zařízení provozovatele distribuční soustavy musí být okamžitě nahlášeno na bezplatnou linku ČEZ Distribuce 800 850 860, která je Vám k dispozici 24 hodin denně, 7 dní v týdnu.
12. Ukončení stavby musí být neprodleně ohlášeno příslušnému provoznímu útvaru.
13. Po dokončení stavby provozovatel distribuční soustavy nesouhlasí s vyhlášením ochranného pásma nových rozvodů, které jsou budovány, protože se již jedná o práce v ochranném pásmu zařízení provozovatele distribuční soustavy. Případné opravy nebo rekonstrukce na svém zařízení nebude provozovatel distribuční soustavy provádět na výjimku z ochranného pásma nebo na základě souhlasu s činností v tomto pásmu.

Případné nedodržení uvedených podmínek bude řešeno příslušným stavebním úřadem nebo nahlášeno Energetickému regulačnímu úřadu jako správní delikt ve smyslu příslušného ustanovení energetického zákona spočívající v porušení zákazu provádět činnosti v ochranných pásmech dle § 46 uvedeného zákona.

Pozn.: Uvedené právní nebo technické normy jsou uvažovány v platném znění.

PODMÍNKY PRO PROVÁDĚNÍ ČINNOSTÍ V OCHRANNÝCH PÁSMECH NADZEMNÍCH VEDENÍ

Ochranné pásmo nadzemního vedení distribuční soustavy podle § 46 odst. 3 zákona č. 458/2000 Sb., o podmínkách podnikání a o výkonu státní správy v energetických odvětvích a o změně některých zákonů (energetický zákon), je souvislý prostor vymezený svislými rovinami vedenými po obou stranách vedení ve vodorovné vzdálenosti měřené kolmo na vedení, které činí od krajního vodiče vedení na obě jeho strany:

- a) u napětí nad 1 kV a do 35 kV včetně
 - pro vodiče bez izolace 7 metrů (resp. 10 metrů u zařízení postaveného do 31. 12. 1994, vyjma lesních průseků, kde rozsah ochranného pásma i do uvedeného data činí 7 metrů),
 - pro vodiče s izolací základní 2 metry,
 - pro závěsná kabelová vedení 1 metr;
- b) u napětí nad 35 kV do 110 kV včetně
 - pro vodiče bez izolace 12 metrů (resp. 15 metrů u zařízení postaveného do 31. 12. 1994),
 - pro vodiče s izolací základní 5 metrů;
- c) u zařízení sítě pro elektronickou komunikaci 1 metr od krajního vedení.

Poznámka: Nadzemní vedení nízkého napětí (do 1 kV) není chráněno ochranným pásmem. Při činnostech prováděných v jeho blízkosti (práce v blízkosti) je nutné dodržet vzdálenosti dané ČSN EN 50110-1.

V ochranném pásmu nadzemního vedení je podle § 46 odst. 8 a 9 energetického zákona zakázáno:

- 1. zřizovat bez souhlasu vlastníka těchto zařízení stavby či umisťovat konstrukce a jiná podobná zařízení, jakož i uskladňovat hořlavé a výbušné látky,
- 2. provádět bez souhlasu vlastníka zemní práce,
- 3. provádět činnosti, které by mohly ohrozit spolehlivost a bezpečnost provozu těchto zařízení nebo ohrozit život, zdraví či majetek osob,
- 4. provádět činnosti, které by znemožňovaly nebo podstatně znesnadňovaly přístup k těmto zařízením,
- 5. vysazovat chmelnice a nechávat růst porosty nad výšku 3 metry.

Pokud stavba nebo stavební činnost zasahuje do ochranného pásma nadzemního vedení, je třeba požádat o písemný souhlas vlastníka nebo provozovatele tohoto zařízení na základě § 46 odst. 8 a 11 energetického zákona.

V ochranných pásmech nadzemních energetických vedení a sítí pro elektronickou komunikaci je třeba dále dodržovat následující podmínky:

- 1. Při pohybu nebo pracích v blízkosti elektrického vedení se nesmí osoby, předměty, prostředky nemající povahu jeřábu přiblížit k živým částem vodičů vysokého napětí blíže než 2 metry a u vodičů velmi vysokého napětí blíže než 3 metry (dle PNE 330000-6), pokud není větší vzdálenost stanovena v jiném předpisu (např. ČSN ISO 12480-1).
- 2. Jeřáby a jim podobná zařízení musí být umístěny tak, aby v kterékoli poloze byly všechny jejich části mimo ochranné pásmo vedení, a musí být zamezeno vymrštění lana.
- 3. Je zakázáno stavět budovy nebo jiné objekty v ochranných pásmech nadzemních vedení vysokého napětí.
- 4. Je zakázáno, provádět veškeré pozemní práce, při kterých by byla narušena stabilita podpěrných bodů (sloupů nebo stožárů).
- 5. Je zakázáno upevňovat antény, reklamy, ukazatele apod. pod, přes nebo přímo na stožáry elektrického vedení.
- 6. Dodavatel prací musí prokazatelně seznámit své pracovníky, jichž se to týká s ČSN EN 50110-1.
- 7. Pokud není možné dodržet body č. 1 až 4, je možné požádat příslušný provozní útvar provozovatele distribuční soustavy o další řešení (zajištění odborného dohledu pracovníka s elektrotechnickou kvalifikací dle Vyhlášky č. 50/1978 Sb., vypnutí a zajištění zařízení, zaizolování živých částí apod.), pokud nejsou tyto podmínky již součástí jiného vyjádření ke konkrétní stavbě.
- 8. V případě požadavku na vypnutí zařízení po nezbytnou dobu provádění prací je nutné požádat minimálně 2 měsíce před požadovaným termínem. V případě vedení nízkého napětí je možné též požádat o zaizolování části vedení.
- 9. Stavba bude situována tak, aby každá její část včetně dočasných zařízení byla vzdálena nejméně 1,5 m od osy nadzemního zařízení pro elektronickou komunikaci.
- 10. Do vzdálenosti 1,5 metru od osy nadzemního zařízení pro elektronickou komunikaci nebudou používány mechanismy ohrožující provoz zařízení, skladován materiál, zemina, prováděny postřiky nebo jiná činnost, která by mohla ohrozit provoz zařízení nebo jiného zařízení souvisejícího s nadzemní sítí pro elektronickou komunikaci.

Případné nedodržení uvedených podmínek bude řešeno příslušným stavebním úřadem nebo nahlášeno Energetickému regulačnímu úřadu jako správní delikt ve smyslu příslušného ustanovení energetického zákona, spočívající v porušení zákazu provádět činnosti v ochranných pásmech dle § 46 uvedeného zákona.

Pozn.: Uvedené právní nebo technické normy jsou uvažovány v platném znění.

PODMÍNKY PRO PROVÁDĚNÍ ČINNOSTÍ V OCHRANNÝCH PÁSMECH ELEKTRICKÝCH STANIC

Ochranné pásmo elektrické stanice je stanoveno v § 46 odst. 6 zákona č. 458/2000 Sb., o podmínkách podnikání a o výkonu státní správy v energetických odvětvích a o změně některých zákonů (energetický zákon), a je vymezeno svislými rovinami vedenými ve vodorovné vzdálenosti:

- a) u venkovních elektrických stanic a dále stanic s napětím větším než 52 kV v budovách 20 metrů vně od oplocení nebo v případě, že stanice není oplocena, 20 metrů od vnějšího lince obvodového zdiva,
- b) u stožárových elektrických stanic a věžových stanic s venkovním přívodem s převodem napětí z úrovně nad 1 kV a menší než 52 kV na úroveň nízkého napětí 7 m od vnější hrany půdorysu stanice ve všech směrech,
- c) u kompaktních a zděných el. stanic s převodem napětí z úrovně nad 1 kV a menší než 52 kV na úroveň nízkého napětí 2 metry od vnějšího pláště stanice ve všech směrech,
- d) u vestavěných el. stanic 1 metr vně od obestavění.

V ochranném pásmu elektrické stanice je podle § 46 odst. 8 a 10 energetického zákona zakázáno:

- 1. zřizovat bez souhlasu vlastníka těchto zařízení stavby či umisťovat konstrukce a jiná podobná zařízení, jakož i uskladňovat hořlavé a výbušné látky,
- 2. provádět bez souhlasu vlastníka zemní práce,
- 3. provádět činnosti, které by mohly ohrozit spolehlivost a bezpečnost provozu těchto zařízení nebo ohrozit život, zdraví či majetek osob,
- 4. provádět činnosti, které by znemožňovaly nebo podstatně znesnadňovaly přístup k těmto zařízením.

Pokud stavba nebo stavební činnost zasahuje do ochranného pásma elektrické stanice, je třeba požádat o písemný souhlas vlastníka nebo provozovatele tohoto zařízení na základě § 46 odst. 8 a 11 energetického zákona.

V ochranném pásmu elektrické stanice je dále zakázáno provádět činnosti, které by mohly mít za následek ohrožení bezpečnosti a spolehlivosti provozu stanice nebo zmenšující či podstatně znesnadňující její obsluhu a údržbu a to zejména:

- 5. provádět výkopové práce ohrožující zaústění podzemních vedení vysokého a nízkého napětí nebo stabilitu stavební části el. stanice (viz podmínky pro činnosti v ochranných pásmech podzemního vedení),
- 6. skladovat či umisťovat předměty bránící přístupu do elektrické stanice nebo k rozvaděčům vysokého nebo nízkého napětí,
- 7. umisťovat antény, reklamy, ukazatele apod.,
- 8. zřizovat oplocení, které by znemožnilo obsluhu el. stanice.

Případné nedodržení uvedených podmínek bude řešeno příslušným stavebním úřadem nebo nahlášeno Energetickému regulačnímu úřadu jako správní delikt ve smyslu příslušného ustanovení energetického zákona spočívající v porušení zákazu provádět činnosti v ochranných pásmech dle § 46 uvedeného zákona.

PODMÍNKY PRO PROVÁDĚNÍ ČINNOSTÍ V OCHRANNÝCH PÁSMECH NEBO BEZPROSTŘEDNÍ BLÍZKOSTI ZAŘÍZENÍ TECHNICKÉ INFRASTRUKTURY

Ochranné pásmo zařízení technické infrastruktury činí 1 metr po obou stranách od potrubí nebo kabelu.

V ochranném pásmu zařízení technické infrastruktury je zakázáno bez souhlasu společnosti ČEZ Distribuce, a. s., provádět činnosti, které by mohly ohrozit vodárenské, plynárenské, kanalizační nebo jiné zařízení technické infrastruktury, jejich spolehlivost a bezpečnost provozu. Při provádění veškerých činností v ochranném pásmu i mimo ně nesmí dojít k poškození těchto zařízení.

V projektech v bezprostřední blízkosti zařízení technické infrastruktury je nutno dodržet vzájemné vzdálenosti inženýrských sítí dle ČSN 73 6005.

Pozn.: Uvedené právní nebo technické normy jsou uvažovány v platném znění.



ŽADATEL

Martin Iwaszek

NAŠE ZNAČKA
0700502461

VYŘIZUJE / LINKA

VYŘÍZENO DNE
03.02.2022

Sdělení o existenci komunikačního vedení společnosti ČEZ ICT Services, a. s.

Název akce: **Město Albrechtice, Krnovská (I/57) - přechod Tyršova a Krnovská (I/57) - přechod K. Čapka**

Účel: **Informativní**

Vážený zákazníku,
dovolujeme si reagovat na Vaši žádost číslo 0700502461 ze dne 03.02.2022, která se týkala sdělení o existenci komunikačního zařízení na Vámi určeném zájmovém území.

Dle vědomí společnosti ČEZ ICT Services, a. s., se na Vámi vymezeném zájmovém území:
nenachází komunikační zařízení v majetku společnosti ČEZ ICT Services, a. s.

Zároveň si Vás dovoluujeme upozornit, že není vyloučeno, že se ve Vámi vymezeném zájmovém území nachází jiné zařízení, které není v majetku společnosti ČEZ ICT Services, a. s.

Toto sdělení je platné do 03.02.2023.

V souvislosti s výše uvedeným si Vás dovoluujeme upozornit, že sdělení o existenci či neexistenci sítě představuje skutečnosti tvořící obchodní tajemství společnosti ČEZ ICT Services, a. s. Poskytnuté informace jsou dále také důvěrnými informacemi společnosti ČEZ ICT Services, a. s. Z výše uvedených důvodů si Vás proto společnost ČEZ ICT Services, a. s., dovoluje upozornit, že s poskytnutými informacemi je potřeba nakládat dle platných právních předpisů, v opačném případě se vystavujete postihu ve smyslu platné právní úpravy. V této souvislosti si Vás dovoluujeme rovněž upozornit, že požadované informace nesmí být předány, sděleny, využity, zpřístupněny, či jiným způsobem postoupeny na jakoukoli třetí osobu bez předchozího prokazatelného souhlasu společnosti ČEZ ICT Services, a. s. Informace o existenci sítě mohou být využity pouze pro účel, pro který byly vyžádány.

ČEZ ICT Services, a. s.

Praha, Praha 4
Duhová 1531/3
PSČ 140 53
IČ: 26470411

Přílohy

Situační výkres zájmového území

ČEZ ICT Services, a. s.

Duhová 1531/3, 140 53 Praha 4 | tel.: 841 842 843 | IČ: 26470411, DIČ: CZ26470411
e-mail: servicedesk@cez.cz, www.cez.cz/cez-ict-services | zapsána v obchodním rejstříku
vedeném Městským soudem v Praze, oddíl B, vložka 7309



Platí pouze se sdělením číslo 0700502461.

Zakreslené polohy zařízení v příloze jsou pouze informativní.

Situační výkres zájmového území



LEGENDA

- | | | | |
|-----------|---------------------------|-----------|-----------------------------|
| ■ ■ ■ ■ ■ | Nadzemní optické vedení | — — — — — | Radioréleový spoj vzduch |
| — — — — — | Podzemní optické vedení | | Zájmové území |
| - - - - - | Nadzemní metalické vedení | — — — — — | Hranice katastrálního území |
| — — — — — | Podzemní metalické vedení | | |

SKUPINA ČEZ



ŽADATEL

Martin Iwaszek

NAŠE ZNAČKA
0201364277

VYŘIZUJE / LINKA

VYŘÍZENO DNE
03.02.2022

Sdělení o existenci komunikačního vedení společnosti Telco Pro Services, a. s.

Název akce: **Město Albrechtice, Krnovská (I/57) - přechod Tyršova a Krnovská (I/57) - přechod K. Čapka**

Účel: **Informativní**

Vážený zákazníku,
dovolujeme si reagovat na Vaši žádost číslo 0201364277 ze dne 03.02.2022, která se týkala sdělení o existenci komunikačního zařízení na Vámi určeném zájmovém území.

Dle vědomí společnosti Telco Pro Services, a. s., se na Vámi vymezeném zájmovém území:
nenachází komunikační zařízení v majetku společnosti Telco Pro Services, a. s.

Zároveň si Vás dovolujeme upozornit, že není vyloučeno, že se ve Vámi vymezeném zájmovém území nachází jiné zařízení, které není v majetku společnosti Telco Pro Services, a. s.

Toto sdělení je platné do 03.02.2023.

V souvislosti s výše uvedeným si Vás dovolujeme upozornit, že sdělení o existenci či neexistenci sítě představuje skutečnosti tvořící obchodní tajemství společnosti Telco Pro Services, a. s. Poskytnuté informace jsou dále také důvěrnými informacemi společnosti Telco Pro Services, a. s. Z výše uvedených důvodů si Vás proto společnost Telco Pro Services, a. s., dovoluje upozornit, že s poskytnutými informacemi je potřeba nakládat dle platných právních předpisů, v opačném případě se vystavujete postihu ve smyslu platné právní úpravy. V této souvislosti si Vás dovolujeme rovněž upozornit, že požadované informace nesmí být předány, sděleny, využity, zpřístupněny, či jiným způsobem postoupeny na jakoukoli třetí osobu bez předchozího prokazatelného souhlasu společnosti Telco Pro Services, a. s. Informace o existenci sítě mohou být využity pouze pro účel, pro který byly vyžádány.

S pozdravem

Telco Pro Services, a. s.

Praha, Praha 4
Duhová 1531/3
PSČ 140 00
IČ: 29148278

Přílohy

Situační výkres zájmového území

Telco Pro Services, a. s.

Duhová 1531/3, 140 00 Praha 4 | tel.: 910 70 70 70 | IČ: 29148278, DIČ: CZ29148278
e-mail: servicedesk@cez.cz, www.cez.cz/tps | zapsána v obchodním rejstříku vedeném
Městským soudem v Praze, oddíl B, vložka 18830



Platí pouze se sdělením číslo 0201364277.

Zakreslené polohy zařízení v příloze jsou pouze informativní.

Situační výkres zájmového území



LEGENDA

- | | |
|-------------------------------|---------------------------------|
| --- Nadzemní optické vedení | --- Radioreléový spoj vzduch |
| — Podzemní optické vedení | --- Zájmové území |
| --- Nadzemní metalické vedení | --- Hranice katastrálního území |
| — Podzemní metalické vedení | |

SKUPINA ČEZ



naše značka
5002575432

vyřizuje
Olga Plecháčová

datum
04.04.2022

Ing. Martin Iwaszek
Majakovského 2124/48
73401 Karviná

Věc:

Město Albrechtice, Krnovská (I/57) – přechod Tyršova a Krnovská (I/57) – přechod K. Čapka

K.ú. - p.č.: Město Albrechtice

Stavebník: Město Město Albrechtice, nám. ČSA 27/10, 79395 Město Albrechtice

Účel stanoviska: Povolení stavby - územní režim

GasNet, s.r.o., jako provozovatel distribuční soustavy (PDS) a technické infrastruktury, zastoupený GasNet Služby, s.r.o., vydává toto stanovisko:

V ZÁJMOVÉM ÚZEMÍ STAVBY SE NACHÁZÍ TATO PLYNÁRENSKÁ ZAŘÍZENÍ A PLYNOVODNÍ PŘÍPOJKY:

- STL plynovod OC 80, OC 100, PE 110, plynovodní přípojky, zrušený STL plynovod OC 100, zrušené orientační prvky

- Před zahájením stavby bude provedeno vytyčení PZ viz odst. 3 (<http://www.gasnet.cz/ds-online-vytyceni-pz>) - poskytnutý zákres je pouze ORIENTAČNÍ.

- Digitální data lze získat: <http://www.gasnet.cz/zadost-o-vektorova-data/>.

- Při realizaci stavby, souběhu a křížení IS požadujeme dodržet ČSN 73 6005, TPG 702 01, TPG 702 04, zákon č. 458/2000 Sb., případně další předpisy a ČSN související s uvedenou stavbou.

- Pokud stavba vyvolá výškovou nebo směrovou úpravu trasy plynárenského zařízení, bude zpracována PD příloha plynárenských zařízení. Info a následné stanovisko k příloze: <http://www.gasnet.cz/ds-kontaktni-system/>.

- V ochranném pásmu plynovodů (1+1 m) budou práce prováděny výhradně ručním způsobem.

- Při realizaci stavby je nutno dodržovat veškerá pravidla stanovená pro práce v ochranném pásmu (OP) plynárenského zařízení a plynovodních přípojek, které činí 1 m na každou stranu měřeno kolmo od obrysu plynovodu a přípojek. V tomto pásmu nesmí být umísťovány žádné nadzemní stavby, prováděna skládka materiálu a výšková úprava terénu. Veškeré stavební práce budou prováděny v OP výhradně ručním způsobem a musí být vykonávány tak, aby v žádném případě nenarušily bezpečný provoz uvedených plynárenských zařízení a plynovodních přípojek.

- Stavební objekty (včetně betonových patek, rozvodných pilířů, sloupů NN, el. kabelů NN, atd.) musí být umístěny min. 1 m od plynárenských vedení - měřeno kolmo na půdorysný obrys potrubí. Pokud nebude možno dodržet ochranné pásmo 1,0 m bude kabel umístěn v chrániči nebo žlabu. Územnění budou vedena na opačnou stranu od plynovodu - nutno dodržet minimální vzdálenosti při souběhu a křížení dle ČSN 73 6005

!!!UPOZORŮJEME!!!

V ZÁJMOVÉM ÚZEMÍ SE NACHÁZÍ NEPROVOZOVANÝ STL PLYNOVOD

Plynovod je odstaven od provozované části STL plynovodní sítě, a proto jej nelze vytyčit dle předepsaného postupu. Při provádění prací ve vyznačeném prostoru požadujeme dbát zvýšené opatrnosti, protože při mechanickém poškození plynovodu je možnost vzniku výbušné směsi. Pracovníci provádějící stavební práce musí být s touto skutečností prokazatelně seznámeni. V případě směrové nebo výškové kolize lze provést vyřiznutí části tohoto plynovodu.

GasNet Služby, s.r.o.

Plynárenská 499/1 · Zábřehovice · 602 00 Brno · T 555 90 10 10 · www.gasnet.cz
IČ: 27935311 · DIČ: CZ27935311

Zápis do obchodního rejstříku: Krajský soud v Brně, sp. zn. C 57165, dne 26. 7. 2007

Certificate of Incorporation: Regional Court in Brno, ref. number C 57165, on 26th July 2007

Zákaznická linka GasNet 555 90 10 10, info@gasnet.cz, www.gasnet.cz

Strana 1

V rozsahu této stavby souhlasíme s povolením stavby dle zákona 183/2006 Sb. ve znění pozdějších předpisů. Tento souhlas platí jen pro územní řízení, řízení o územním souhlasu, veřejnoprávní smlouvy pro umístění stavby, zjednodušené územní řízení.

Pokud bude třeba pro provedení stavby ohlášení, stavební povolení, veřejnoprávní smlouva o provedení stavby nebo oznámení stavebního záměru s certifikátem autorizovaného inspektora, stavebník požádá GasNet, s.r.o. před jedním z výše uvedených povolení režimů o stanovisko k projektové dokumentaci, nebo k obdobné dokumentaci podle stavebního zákona.

V zájmovém území se mohou nacházet plynárenská zařízení jiných vlastníků či správců, případně i dlouhodobě nefunkční/neprovozovaná plynárenská zařízení bez dostupných informací o jejich poloze a vlastnictví.

Plynárenská zařízení a plynovodní přípojky (dále jen PZ) jsou dle ust. § 2925 zákona č. 89/2012 Sb., občanského zákoníku, provozovány jako zařízení zvláště nebezpečná a z tohoto důvodu jsou chráněna ochranným pásmem dle zákona č.458/2000 Sb. ve znění pozdějších předpisů.

Rozsah ochranného pásma je stanoven v zákoně 458/2000 Sb. ve znění pozdějších předpisů.

Stavební činnosti je možné realizovat pouze při dodržení podmínek stanovených v tomto stanovisku. Nebudou-li tyto podmínky dodrženy, budou stavební činnosti považovány dle § 68 zákona č.458/2000 Sb. ve znění pozdějších předpisů za činnost bez našeho předchozího souhlasu. Při každé změně projektu nebo stavby (zejména trasy navrhovaných inženýrských sítí) je nutné požádat o nové stanovisko k této změně.

Nedodržení podmínek uvedených v tomto stanovisku zakládá odpovědnost stavebníka za vzniklé škody.

Za stavební činnosti se pro účely tohoto stanoviska považují všechny činnosti prováděné v ochranném pásmu PZ (tzn. bezvýkopové technologie a terénní úpravy) a činnosti mimo ochranné pásmo, pokud by takové činnosti mohly ohrozit bezpečnost a spolehlivost PZ (např. trhavé práce, sesuvy půdy, vibrace, apod.).

Případné zřizování staveníště, skladování materiálů, stavebních strojů apod. bude realizováno mimo ochranné pásmo PZ (není-li ve stanovisku uvedeno jinak).

Při použití nákladních vozidel, stavebních strojů a mechanismů požadujeme zabezpečit případný přejezd přes PZ uložením betonových panelů v místě přejezdu PZ.

PŘI REALIZACI STAVBY BUDOU DODRŽENY TYTO PODMÍNKY PRO PROVÁDĚNÍ STAVEBNÍ ČINNOSTI:

(1) Před zahájením stavební činnosti bude provedeno vytyčení trasy a přesné určení uložení PZ. Vytyčení trasy provede příslušná regionální oblast ZDARMA. Formulář a kontakt naleznete na <https://www.gasnet.cz/cs/ds-vytyceni-pz/>, lze využít QR kód, který je uveden v tomto stanovisku. Při podání žádosti uvede žadatel naši značku (číslo jednací) uvedenou v úvodu tohoto stanoviska a sdělí termín zahájení a ukončení stavby. O provedeném vytyčení trasy bude sepsán protokol. Přesné určení uložení PZ (sondou) je povinen provést stavebník na svůj náklad. BEZ VYTYČENÍ TRASY A PŘESNÉHO URČENÍ ULOŽENÍ PZ STAVEBNÍKEM NESMÍ BÝT VLASTNÍ STAVEBNÍ ČINNOST ZAHÁJENA. VYTYČENÍ POVAŽUJEME ZA ZAHÁJENÍ STAVEBNÍ ČINNOSTI V OCHRANNÉM A BEZPEČNOSTNÍM PÁSMU PZ. PROTOKOL O VYTYČENÍ MÁ PLATNOST 2 MĚSÍCE.

(2) Stavebník je povinen stavebnímu podnikateli prokazatelně předat kopii tohoto stanoviska. Převzetí kopie stvrdí stavební podnikatel stavebníkovým podpisem a zápisem do stavebního deníku. Pracovníci provádějící stavební činnosti budou prokazatelně seznámeni s polohou PZ, rozsahem ochranného pásma a těmito podmínkami.

(3) Bude dodržena mj. ČSN 73 6005, TPG 702 01, TPG 702 04, TPG 700 03, zákon č.458/2000 Sb. ve znění pozdějších předpisů, případně další předpisy související s uvedenou stavbou.

(4) Při provádění stavební činnosti v ochranném pásmu PZ vč. přesného určení uložení PZ je stavebník povinen učinit taková opatření, aby nedošlo k poškození PZ nebo ovlivnění jejich bezpečnosti a spolehlivosti provozu. Nebude použito nevhodného nářadí, zemina bude těžena pouze ručně bez použití pneumatických, elektrických, bateriových a motorových nářadí.

(5) V případě použití bezvýkopových technologií (např. protlaku) bude před zahájením stavební činnosti provedeno úplné obnažení PZ v místě křížení na náklady stavebníka. Technologie musí být navržena tak, aby v místě křížení nebo souběhu s PZ byl dostatečný stranový nebo výškový odstup od PZ, který zajistí nepoškození PZ během prací a to s ohledem na použitou bezvýkopovou technologii a všechny její účinky na okolní terén. V případě, že nemůže být tato podmínka dodržena, nesmí být použita bezvýkopová technologie.

(6) Odkrytá PZ budou v průběhu nebo při přerušení stavební činnosti řádně zabezpečena proti jejich poškození.

(7) Poklopy uzávěrů a ostatních armatur na PZ, vč. hlavních uzávěrů plynu (HUP) na odběrném plynovém zařízení udržovat stále přístupné a funkční po celou dobu trvání stavební činnosti.

(8) Bude zachována hloubka uložení PZ (není-li ve stanovisku uvedeno jinak).

(9) Stavebník je povinen neprodleně oznámit každé i sebemenší poškození PZ (vč. drobných vrypů do PE potrubí, poškození izolace, signalizačního vodiče, výstražné fólie, markeru atd.) na telefon 1239.

(10) Před provedením zásypu výkopu a v průběhu stavby bude provedena kontrola dodržení podmínek stanovených pro stavební činnosti v ochranném pásmu PZ. Povinnost kontroly se vztahuje i na PZ, která nebyla odhalena. Kontrolu provede příslušná regionální oblast (formulář a kontakt naleznete na <https://www.gasnet.cz/cs/ds-vytyceni-pz/>, lze využít QR kód, který je uveden v tomto stanovisku). Při žádosti uvede žadatel naši značku (číslo jednací) uvedenou v úvodu tohoto stanoviska. Kontrolu je třeba objednat min. 5 dnů předem. Předmětem kontroly je také ověření dodržení stanovené odstupové vzdálenosti staveb, které byly povoleny v ochranném a bezpečnostním pásmu PZ.

(11) O provedené kontrole bude sepsán protokol. Bez provedené kontroly nesmí být PZ zasypána. Stavebník je povinen na základě výzvy provozovatele PZ, nebo jeho zástupce doložit průkaznou dokumentaci o nepoškození PZ během výstavby nebo provést na své náklady kontrolní sondy v místě styku stavby s PZ.

(12) Plynárenské zařízení a plynovodní přípojky budou před zásypem výkopu řádně podsypány a obsypány, bude provedeno zhutnění a bude osazena výstražná fólie žluté barvy, to vše v souladu s předpisem provozovatele distribuční soustavy „Zásady pro projektování, výstavbu, rekonstrukce a opravy“, který naleznete na <https://www.gasnet.cz/cs/technicke-dokumenty/> a v souladu s ČSN EN 12007-1-4, TPG 702 01, TPG 702 04.

(13) Neprodleně po skončení stavební činnosti budou řádně osazeny všechny poklopy a nadzemní prvky PZ.

(14) Pokud stavebník nedodrží podmínky stanovené tímto stanoviskem bude činnost stavebníka vyhodnocena provozovatelem PZ jako narušení ochranného nebo bezpečnostního pásma PZ a budou z toho vyvozeny příslušné důsledky.

Platí pouze pro území vyznačené v příloze tohoto stanoviska a to 24 měsíců ode dne jeho vydání.

V případě dotčení pozemku v majetku společnosti GasNet, s.r.o. je třeba dále projednat smluvní vztah k tomuto pozemku. Kontakt na projednání naleznete na adrese www.gasnet.cz/cs/kontaktni-system/, činnost Smluvní vztahy - pozemky a budovy plynárenských zařízení.

Za správnost a úplnost dokumentace předložené s žádostí včetně jejího souladu s platnými předpisy plně zodpovídá její zpracovatel. Stanovisko nenahrazuje případná další stanoviska k jiným částem stavby.

V případě další korespondence nebo jednání (např. změna stavby) uvádějte naši značku - 5002575432 a datum tohoto stanoviska. Kontakty jsou k dispozici na <https://www.gasnet.cz/cs/kontaktni-system/>.



GasNet, s.r.o.
zastoupená společností GasNet Služby, s.r.o., IČ 27935311
Olga Plecháčová
Technik externích požadavků-Morava
Oddělení zpracování ext.požadavků-Morava
OLGA.PLECHACOVA@GASNET.CZ

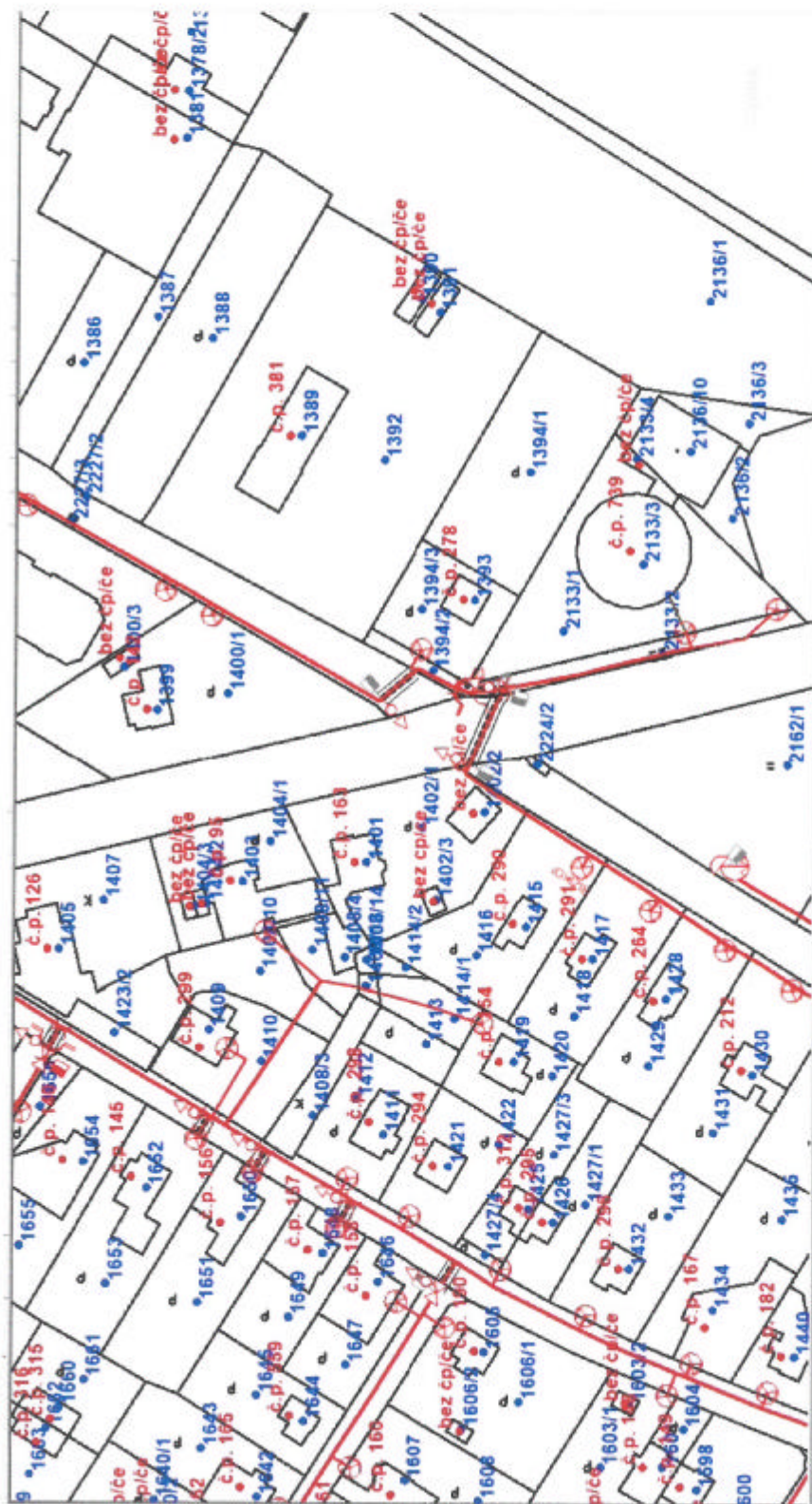


Zažádejte o vytyčení

Přílohy: Orientační zakres plynárenského zařízení, Detailní zakres plynárenského zařízení, Detailní zakres plynárenského zařízení, Ověřená příloha žadatele, Ověřená příloha žadatele

Příloha: Detailní zakres plynárenského zařízení. Tato příloha je nedílnou součástí stanoviska č. 5002575432 ze dne 04.04.2022.

Provozovatel DS: GasNet, s.r.o.; Stavebník: Město Město Albrechtice, nám. ČSA 27/10, 79395 Město Albrechtice, K.ú.: Město Albrechtice.

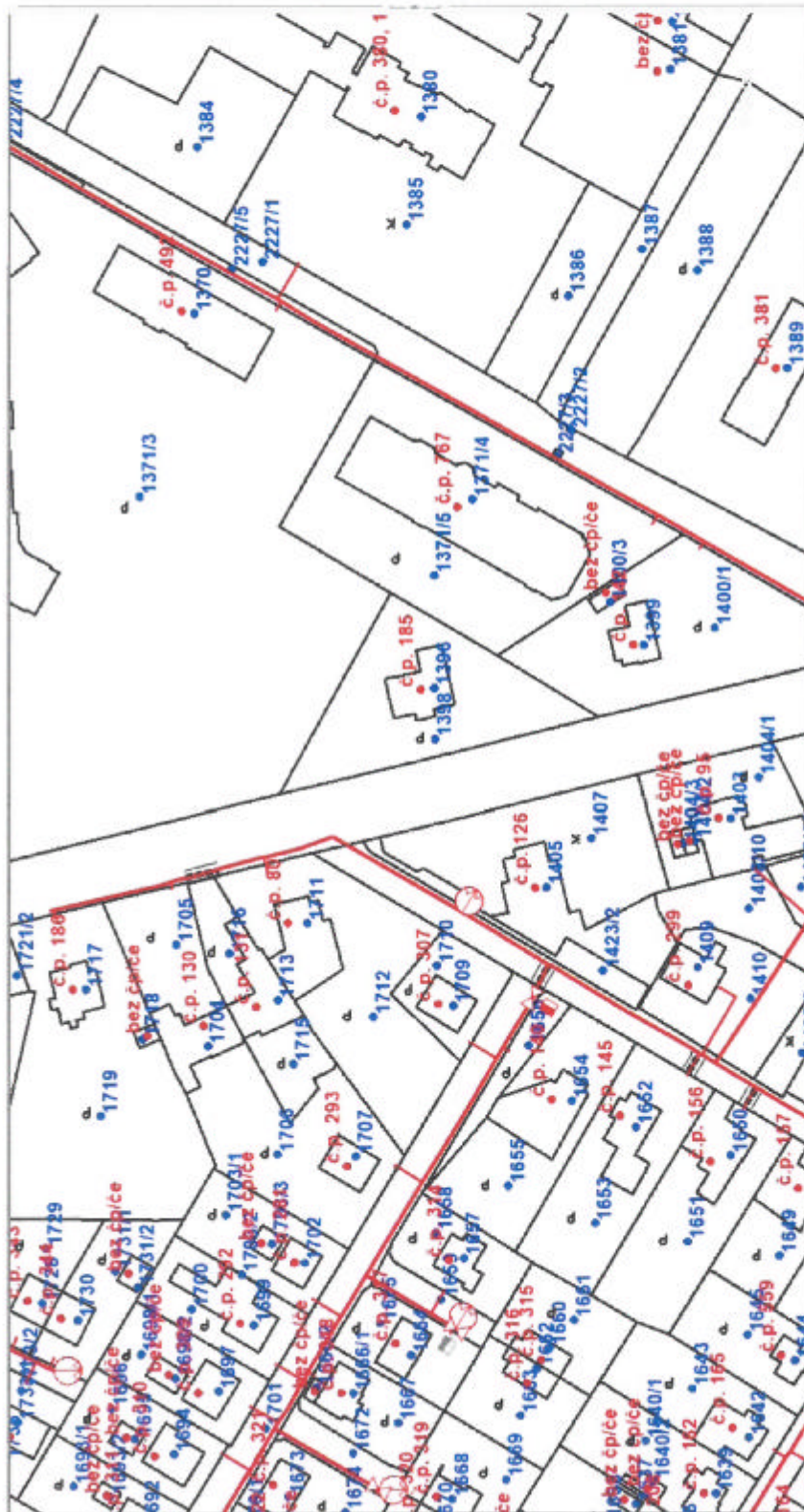



















Legenda:

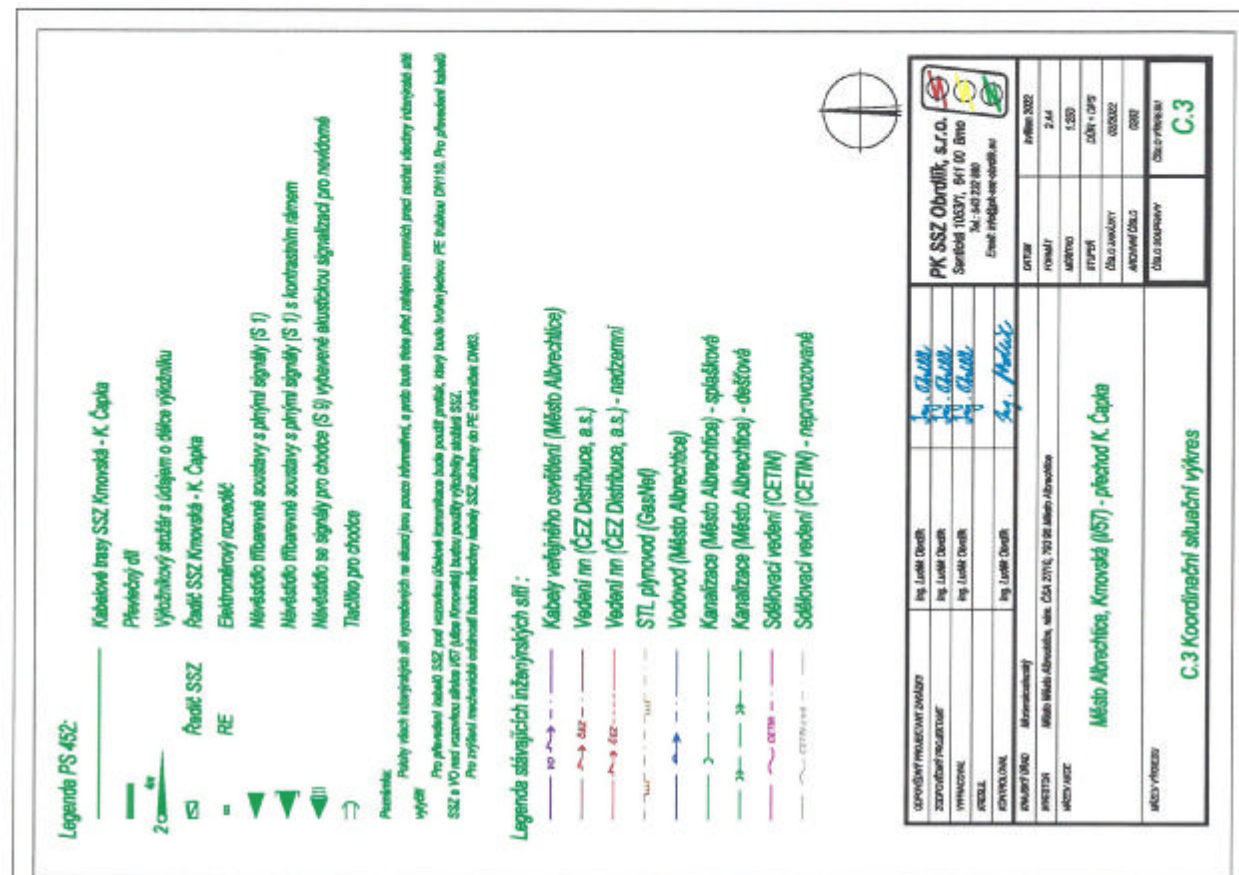
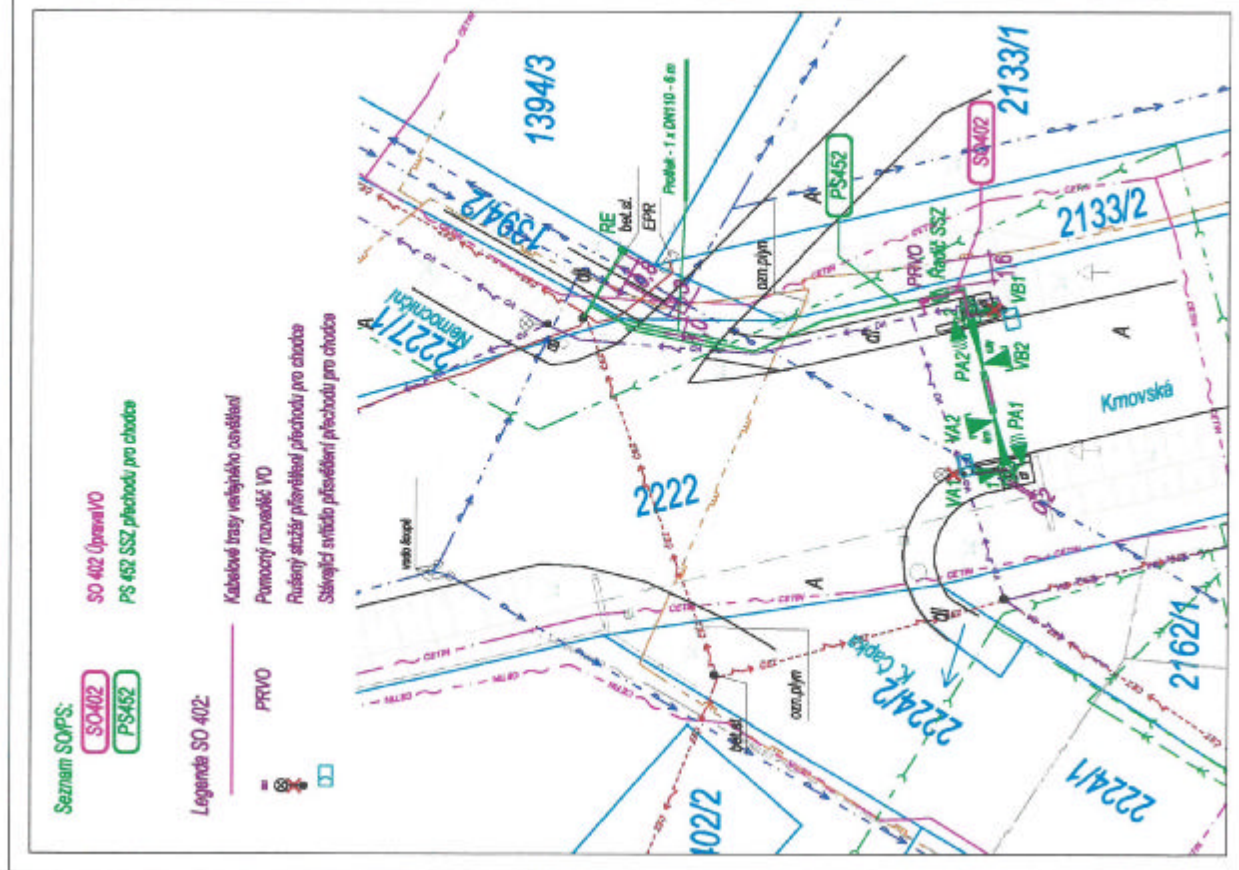
linie plynovodu	
NTL	
STL	
VTL	
WTL	
nefunkční	
plánovaná stavba před realizací	
ve výstavbě, neuvedeno do provozu	
regulační stanice	
ochranné zařízení	
kabel	
elektropřípojka	
kabel protikorozní ochrany	
anodové uzemnění	
stanice katodové ochrany	
pásmo vlivu anodového uzemnění SKAO	
neplynovodní zařízení (linie/bod)	

Příloha: Detailní zákres plynárenského zařízení. Tato příloha je nedílnou součástí stanoviska č. 5002575432 ze dne 04.04.2022.

Provozovatel DS: GasNet, s.r.o.; Stavebník: Město Město Albrechtice, nám. ČSA 27/10, 79395 Město Albrechtice. K.ú.: Město Albrechtice.



Legenda:	
<div>linie</div> <div>plynovodu</div> <div>NTL</div> <div>STL</div> <div>VTL</div> <div>WTL</div> <div>nefunkční</div> <div>plánovaná stavba před realizací</div> <div>ve výstavbě, neuvedeno do provozu</div>	      
<div>regulační stanice</div> <div>ochranné zařízení</div> <div>kabel</div> <div>elektropřípojka</div> <div>kabel protikorozní ochrany</div> <div>anodové uzemnění</div> <div>stanice katodové ochrany</div> <div>pásmo vlivu anodového uzemnění SKAO</div> <div>neplynovodní zařízení (linie/ bod)</div>	         



**VYJÁDŘENÍ O EXISTENCI SÍTĚ ELEKTRONICKÝCH KOMUNIKACÍ
společnosti CETIN a.s.
(„Vyjádření“)**

**A VŠEOBECNÉ PODMÍNKY OCHRANY SÍTĚ ELEKTRONICKÝCH KOMUNIKACÍ
společnosti CETIN a.s.
(„Všeobecné podmínky ochrany SEK“)**

toto Vyjádření a Všeobecné podmínky ochrany SEK je vydané dle ustanovení § 101 zákona č. 127/2005 Sb., o elektronických komunikacích a o změně některých souvisejících zákonů, v účinném znění („Zákon o elektronických komunikacích“), a dle ustanovení § 161 zákona č. 183/2006 Sb., o územním plánování a stavebním řádu, v účinném znění („Stavební zákon“), a dle příslušných ustanovení zákona č. 89/2012 Sb., občanský zákoník, v účinném znění („Občanský zákoník“)

Číslo jednací: 583174/22

Číslo žádosti: 0122 430 167 („Žádost“)

Název akce („Stavba“)	Město Albrechtice, Krnovská (I/57) ? přechod Tyršova a Krnovská (I/57) ? přechod K. Čapka	
Důvod vydání Vyjádření („Důvod vyjádření“)	Územní řízení	
Žadatel	Ing. Martin Iwaszek	
Stavebník	Město Město Albrechtice, nám. ČSA 27/10, Město Albrechtice, 79395	
Zájmové území	Okres	Bruntál
	Obec	Město Albrechtice
	Kat. území / č. parcely	Město Albrechtice
Platnost Vyjádření	15. 3. 2024 („Den konce platnosti Vyjádření“)	

Žadatel Žádostí určil a vyznačil Zájmové území, jakož i určil Důvod Vyjádření.

Na základě určení a vyznačení Zájmového území Žadatelem a na základě určení Důvodu Vyjádření vydává společnost CETIN a.s. následující Vyjádření:

Dojde ke střetu se sítí elektronických komunikací (dále jen „SEK“) společnosti CETIN a.s.

- (I) Na Žadatelem určeném a vyznačeném Zájmovém území se vyskytuje SEK společnosti CETIN a.s.;
- (II) Společnost CETIN a.s. **za podmínky splnění bodu (III)** tohoto Vyjádření **souhlasí**, aby Stavebník a/nebo Žadatel, je-li Stavebníkem v Zájmovém území vyznačeném v Žádosti, provedl Stavbu a/nebo činnosti povolené příslušným správním rozhodnutím vydaným dle Stavebního zákona;
- (III) Stavebník a/nebo Žadatel, je-li Stavebníkem je povinen řídit se Všeobecnými podmínkami ochrany SEK, které jsou nedílnou součástí Vyjádření;
- (IV) Pro případ, že bude nezbytné přeložení SEK, zajistí vždy takové přeložení SEK její vlastník, společnost CETIN a.s. Stavebník, který vyvolal překládku SEK je dle ustanovení § 104 odst. 17 Zákona o elektronických komunikacích povinen uhradit společnosti CETIN a.s. veškeré náklady na nezbytné úpravy dotčeného úseku SEK, a to na úrovni stávajícího technického řešení;
- (V) Pro účely přeložení SEK dle bodu (IV) tohoto Vyjádření je Stavebník povinen uzavřít se společností CETIN a.s. Smlouvu o realizaci překládky SEK.

Číslo jednací: 583174/22

Číslo žádosti: 0122 430 167

Vyjádření je platné pouze pro Zájmové území určené a vyznačené Žadatelem, jakož i pro Důvod Vyjádření stanovený a určený Žadatelem v Žádosti.

Vyjádření pozbývá platnosti i) v Den konce platnosti Vyjádření, ii) změnou rozsahu Zájmového území či změnou Důvodu Vyjádření uvedeného v Žádosti a/nebo iii) jakýmkoliv porušením kterékoliv povinnosti stanovené Všeobecnými podmínkami ochrany SEK, to vše v závislosti na tom, která ze skutečností rozhodná pro pozbytí platnosti Vyjádření nastane nejdříve.

Společnost CETIN a.s. vydáním tohoto Vyjádření poskytla Žadateli pro Žadatelem určené a vyznačené Zájmové území veškeré informace o SEK dostupné společnosti CETIN a.s. ke dni podání Žádosti.


Ze strany společnosti CETIN a.s. může v některých případech docházet ke zpracování Vašich osobních údajů. Ke zpracování Vašich osobních údajů dochází vždy v souladu s platnými právními předpisy. Konkrétní zásady a podmínky zpracování osobních údajů společnosti CETIN a.s. jsou dostupné na <https://www.cetin.cz/zasady-ochrany-osobnich-udaju>.

V případě dotazů k Vyjádření kontaktujte prosím asistenční linku 800 630 630.

Přílohami Vyjádření jsou:

- *Všeobecné podmínky ochrany SEK*
- *Informace k vytýčení SEK ve vlastnictví společnosti CETIN a.s.*
- *Situační výkres (obsahuje Zájmové území určené a vyznačené Žadatelem a výřezy účelové mapy SEK)*

Vyjádření vydala společnost **CETIN a.s.** dne: 15. 3. 2022.



CETIN a.s.
Českomoravská 2510/19, Libeň
190 00 Praha 9
DIČ: CZ04084063

102

VŠEOBECNÉ PODMÍNKY OCHRANY SÍTĚ ELEKTRONICKÝCH KOMUNIKACÍ společnosti CETIN a.s.**1. PLATNOST VŠEOBECNÝCH PODMÍNEK**

- i) Tyto Všeobecné i podmínky ochrany sítě elektronických komunikací (dále jen „VPOSEK“) tvoří součást Vyjádření (jak je tento pojem definován níže v článku 2 VPOSEK).
- ii) V případě rozporu mezi Vyjádřením a těmito VPOSEK mají přednost ustanovení Vyjádření, pokud není těmito VPOSEK stanoveno jinak.

2. DEFINICE

Níže uvedené termíny, jsou-li použity v těchto VPOSEK a uvozeny velkým písmenem, mají následující význam, není-li těmito VPOSEK a/nebo Příslušnými požadavky stanoveno výslovně jinak:

„**CETIN**“ znamená CETIN a.s. se sídlem Českomoravská 2510/19, Libeň, 190 00 Praha 9, IČO: 04084063, zapsaná v obchodním rejstříku vedeném Městským soudem v Praze pod spz. B 20623;

„**Den**“ je kalendářní den;

„**Kabelovod**“ podzemní zařízení sestávající se z tělesa Kabelovodu a kabelových komor, sloužící k zatahování kabelů a ochranných trubek;

„**Občanský zákoník**“ znamená zákon č. 89/2012 Sb., občanský zákoník, v účinném znění;

„**POS**“ je zaměstnanec společnosti CETIN, pověřený ochranou sítě, Radim Světlík, tel.: 602 779 918, e-mail: radim.svetlik@cetin.cz;

„**Pracovní den**“ znamená Den, kromě soboty, neděle, a státních svátků a ostatních svátků ve smyslu zákona č. 245/2000 Sb., o státních svátcích, o významných dnech a o dnech pracovního klidu, v účinném znění;

„**Příslušné požadavky**“ znamená jakýkoli a každý příslušný právní předpis, vč. technických norem, nebo normativní právní akt veřejné správy či samosprávy, nebo jakékoli rozhodnutí, povolení, souhlas nebo licenci, včetně podmínek, které s ním souvisí;

„**Překládka**“ je stavba spočívající ve změně trasy vedení SEK ve vlastnictví CETIN nebo přemístění zařízení SEK ve vlastnictví CETIN; Stavebník, který Překládku vyvolal, je dle ustanovení § 104 odst. 17 Zákona o elektronických komunikacích povinen uhradit společnosti CETIN veškeré náklady na nezbytné úpravy dotčeného úseku SEK, a to na úrovni stávajícího technického řešení;

„**SEK**“ je síť elektronických komunikací ve vlastnictví CETIN;

„**Stavba**“ je stavba a/nebo činnosti ve vztahu, k níž bylo vydáno Vyjádření, a je prováděna Stavebníkem a/nebo Žadatelem v souladu s Příslušnými požadavky, povolená příslušným správním rozhodnutím vydaným dle Stavebního zákona;

„**Stavebník**“ je osoba takto označená ve Vyjádření;

„**Stavební zákon**“ je zákon č. 183/2006 Sb., o územním plánování a stavebním řádu;

„**Vyjádření**“ je vyjádření o existenci sítě elektronických komunikací vydané společností CETIN dne 15. 3. 2022 pod č.j. 583174/22;

„**Zájmové území**“ je území označené Žadatelem a/nebo Stavebníkem v Žádosti;

„**Situační výkres**“ je výkres, který je přílohou Vyjádření a obsahuje Zájmové území určené a vyznačené Žadatelem v Žádosti a výřezy účelové mapy SEK;

„**Zákon o elektronických komunikacích**“ je zákon č. 127/2005 Sb., o elektronických komunikacích a o změně některých souvisejících zákonů, v účinném znění;

„**Žadatel**“ je osoba takto označená ve Vyjádření.

„**Žádost**“ je žádost, kterou Žadatel a/nebo Stavebník požádal CETIN o vydání Vyjádření.

3. PLATNOST A ÚČINNOST VPOSEK

Tyto VPOSEK jsou platné a účinné dnem odeslání Vyjádření na i) adresu elektronické pošty Stavebníka a/nebo Žadatele uvedenou v Žádosti nebo ii) adresu pro doručení prostřednictvím poštovní přepravy uvedenou Stavebníkem a/nebo Žadatelem v Žádosti.

4. OBECNÁ PRÁVA A POVINNOSTI STAVEBNÍKA A/NEBO ŽADATELE

i) Stavebník, Žadatel je výslovně srozuměn s tím, že SEK je veřejně prospěšným zařízením, byla zřízena ve veřejném zájmu a je chráněna Příslušnými požadavky.

ii) SEK je chráněna ochranným pásmem, jehož rozsah je stanoven (a) ustanovením § 102 Zákona o elektronických komunikacích a/nebo (b) právními předpisy účinnými před Zákonom o elektronických komunikacích, není-li Příslušnými požadavky stanoveno jinak.

iii) Stavebník, Žadatel nebo jím pověřená třetí osoba, je povinen při provádění Stavby nebo jiných prací, při odstraňování havárií a projektování staveb, řídit se Příslušnými požadavky, správnou praxí v oboru stavebnictví a technologickými postupy a je povinen učinit veškerá nezbytná opatření vyžadovaná Příslušnými požadavky k ochraně SEK před poškozením. Povinnosti dle tohoto odstavce má Stavebník rovněž ve vztahu k SEK, které se nachází mimo Zájmové území.

iv) Při zjištění jakéhokoli rozporu mezi údaji v Situačním výkresu, který je přílohou Vyjádření a skutečným stavem, je Stavebník a/nebo Žadatel povinen bez zbytečného odkladu, nejpozději Den následující po zjištění takové skutečnosti, zjištěný rozpor oznámit POS.

v) Stavebník, Žadatel nebo jím pověřená třetí osoba, je povinen každé poškození či krádež SEK bezodkladně, nejpozději Den následující po zjištění takové skutečnosti, oznámit takovou skutečnost dohledovému centru společnosti CETIN na telefonní číslo +420 238 464 190.

vi) Bude-li Stavebník, Žadatel nebo jím pověřená třetí osoba na společnosti CETIN požadovat, aby se jako účastník správního řízení, pro jehož účely bylo toto Vyjádření vydáno, vzdala práva na odvolání proti rozhodnutí vydanému ve správním řízení, je oprávněn kontaktovat POS.

5. POVINNOSTI STAVEBNÍKA PŘI PŘÍPRAVĚ STAVBY

i) Při projektování Stavby je Stavebník povinen zajistit, aby projektová dokumentace Stavby i) zohledňovala veškeré požadavky na ochranu SEK vyplývající z Příslušných požadavků, zejména ze Zákona o elektronických komunikacích a Stavebního zákona, ii) respektovala správnou praxi v oboru stavebnictví a technologické postupy a iii) umožňovala, aby i po provedení a umístění Stavby dle takové projektové dokumentace byla společnost CETIN, jako vlastník SEK schopna bez jakýchkoli omezení a překážek provozovat SEK, provádět údržbu a opravy SEK.

ii) Nebude-li možné projektovou dokumentaci zajistit některý, byť i jeden z požadavků dle předchozího odstavce i) a/nebo umístění Stavby by mohlo způsobit, že nebude naplněn některý, byť i jeden z požadavků dle předchozího odstavce i), vyvolá Stavebník Překládku.

iii) Při projektování Stavby, která se nachází nebo je u ní zamýšleno, že se bude nacházet v ochranném pásmu radiových tras společnosti CETIN a překračuje výšku 15 m nad zemským povrchem, a to včetně dočasných objektů zařízení staveniště (jeřáby, konstrukce, atd.) je Stavebník povinen písemně kontaktovat POS za účelem získání konkrétního stanoviska a podmínek k ochraně radiových tras společnosti CETIN a pro určení, zda Stavba vyvolá Překládku. Ochranné pásmo radiových tras v šíři 50m je zakresleno do situačního výkresu, který je součástí tohoto Vyjádření.

VŠEOBECNÉ PODMÍNKY OCHRANY SÍTĚ ELEKTRONICKÝCH KOMUNIKACÍ společnosti CETIN a.s.

- (iv) Pokud se v Zájmovém území nachází podzemní silové vedení (NN) ve vlastnictví společnosti CETIN, je Stavebník povinen ve vztahu k projektové dokumentaci zajistit totéž, co je uvedeno pod písm (i) tohoto článku 5, přičemž platí, že Stavebník vyvolá Překládku v případech uvedených pod písm (ii) tohoto článku 5.
- (v) Stavebník je povinen při projektování Stavby, která je stavbou (a) zařízení silových elektrických sítí (VN, VVN a ZVVN) a/nebo (b) trakčních vedení, provést výpočet či posouzení rušivých vlivů na SEK, zpracovat ochranná opatření, to vše dle a v souladu s Příslušnými požadavky. Stavebník je povinen nejpozději třicet (30) dnů před podáním žádosti o vydání příslušného správního rozhodnutí k umístění Stavby dle Stavebního zákona předat POS výpočet či posouzení rušivých vlivů na SEK a zpracovaná ochranná opatření.
- (vi) Je-li Stavba v souběhu s Kabelovodem, nebo Kabelovod kříží, je Stavebník povinen nejpozději ke Dni, ke kterému započne se zpracováním projektové dokumentace ke Stavbě, oznámit POS a projednat s POS (a) veškeré případy, kdy trajektorie podvrtné a protlaků budou vedeny ve vzdálenosti menší, než je 1,5 m od Kabelovodu a (b) jakékoliv výkopové práce, které budou nebo by mohly být vedeny v úrovni či pod úrovní Kabelovodu nebo kabelové komory.
- (vii) Je-li Stavba umístěna nebo má být umístěna v blízkosti Kabelovodu, ve vzdálenosti menší, než jsou 2 m nebo kříží-li Stavba Kabelovod ve vzdálenosti menší, než je 0,5 m nad nebo kdekoli pod Kabelovodem, je Stavebník povinen předložit POS k posouzení zakreslení Stavby v příčných řezech, přičemž do příčného řezu je Stavebník rovněž povinen zakreslit profil kabelové komory.

6. POVINNOSTI STAVEBNÍKA PŘI PROVÁDĚNÍ STAVBY

- (i) Stavebník je před započítím jakýchkoliv zemních prací ve vztahu ke Stavbě povinen vytyčit trasu SEK na terénu dle Příslušných požadavků a dle Stavebního zákona. S vytyčenou trasou SEK je Stavebník povinen seznámit všechny osoby, které budou anebo by mohly zemní práce ve vztahu ke Stavbě provádět. V případě porušení této povinnosti bude Stavebník odpovědný společností CETIN za náklady a škody, které porušením této povinnosti společností CETIN vzniknou a je povinen je společností CETIN uhradit.
- (ii) Pět (5) Pracovních dní před započítím jakýchkoliv prací ve vztahu ke Stavbě je Stavebník povinen oznámit společností CETIN, že zahájí práce či činnosti ve vztahu ke Stavbě. Písemné oznámení dle předchozí věty zašle Stavebník na adresu elektronické pošty POS a bude obsahovat minimálně číslo jednací Vyjádření a kontaktní údaje Stavebníka.
- (iii) Stavebník je povinen zabezpečit a zajistit SEK proti mechanickému poškození, a to zpravidla dočasným umístěním silničních betonových panelů nad kabelovou trasou SEK. Do doby, než je zajištěna a zabezpečena ochrana SEK proti mechanickému poškození, není Stavebník oprávněn přejíždět vozidly nebo stavební mechanizací kabelovou trasu SEK. Při přepravě vysokých nákladů nebo při projíždění stroji, vozidly či mechanizací pod nadzemním vedením SEK je Stavebník povinen prověřit, zda výška nadzemního vedení SEK je dostatečná a umožňuje spolehlivý a bezpečný způsob přepravy nákladu či průjezdu strojů, vozidel či mechanizací.
- (iv) Při provádění zemních prací v blízkosti SEK je Stavebník povinen postupovat tak, aby nedošlo ke změně hloubky uložení nebo prostorového uspořádání SEK. V místech, kde SEK vystupuje ze země do budovy, rozváděče, na sloup apod. je Stavebník povinen vykonávat zemní práce se zvýšenou mírou opatrnosti, výkopové práce v blízkosti sloupů nadzemního vedení SEK je Stavebník povinen provádět v takové vzdálenosti od sloupů nadzemního vedení SEK,

kteřá je dostatečná k tomu, aby nedošlo nebo nemohlo dojít k narušení stability sloupů nadzemního vedení SEK. Stavebník je povinen zajistit, aby jakoukoliv jeho činností nedošlo bez souhlasu a vědomí společnosti CETIN (a) ke změně nivelety terénu, a/nebo (b) k výsadbě trvalých porostů, a/nebo (c) ke změně rozsahu a změně konstrukce zpevněných ploch. Pokud došlo k odkrytí SEK, je Stavebník povinen SEK po celou dobu odkrytí náležitě zabezpečit proti prověšení, poškození a odcizení.

- (v) Zjistí-li Stavebník kdykoliv během provádění prací ve vztahu ke Stavbě jakýkoliv rozpor mezi údaji v projektové dokumentaci a skutečností, je povinen bezodkladně přerušit práce a oznámit zjištěný rozpor na adresu elektronické pošty POS. Stavebník není oprávněn pokračovat v pracích ve vztahu ke Stavbě do doby, než získá písemný souhlas POS s pokračováním prací.
- (vi) Stavebník není bez předchozího písemného souhlasu společností CETIN oprávněn manipulovat s kryty kabelových komor, jakkoliv zakrývat vstupy do kabelových komor, a to ani dočasně, vstupovat do kabelových komor, jakkoliv manipulovat s případně odkrytými prvky SEK či s jakýmkoliv jiným zařízením se SEK souvisejícím. Rovněž bez předchozího písemného souhlasu společností CETIN není Stavebník oprávněn umístit nad trasou Kabelovodu jakoukoliv jinou síť technické infrastruktury v podélném směru.
- (vii) Byla-li v souladu s Vyjádřením a těmito VPOSEK odkryta SEK je Stavebník povinen tří (3) Pracovní dny před zakrytím SEK písemně oznámit POS zakrytí SEK a vyzvat ho ke kontrole před zakrytím. Oznámení Stavebníka dle předchozí věty musí obsahovat minimálně předpokládaný Den zakrytí, číslo jednací Vyjádření a kontaktní údaje Stavebníka. Stavebník není oprávněn provést zakrytí do doby, než získá písemný souhlas POS se zakrytím.

7. ROZHODNÉ PRÁVO

Vyjádření a VPOSEK se řídí českým právem, zejména Občanským zákoníkem, Zákonem o elektronických komunikacích a Stavebním zákonem. Veškeré spory z Vyjádření či VPOSEK vyplývající budou s konečnou platností řešeny u příslušného soudu České republiky.

8. PÍSEMNÝ STYK

Písemným stykem či pojmem „písemně“ se pro účely Vyjádření a VPOSEK rozumí předání zpráv jedním z těchto způsobů:

- v listinné podobě;
- e-mailovou zprávou s uznávaným elektronickým podpisem dle zák. č. 297/2016 Sb., o službách vytvářejících důvěru pro elektronické transakce, v účinném znění; a/nebo e-mailovou zprávou zaslanou na adresu POS;

9. ZÁVĚREČNÁ USTANOVENÍ

- (i) Stavebník, Žadatel nebo jím pověřená třetí osoba je počínaje Dnem převzetí Vyjádření povinen užít informace a data uvedená ve Vyjádření pouze a výhradně k účelu, pro který mu byla tato poskytnuta. Stavebník, Žadatel nebo jím pověřená třetí osoba není oprávněn informace a data rozmnožovat, rozšiřovat, pronajímat, půjčovat či jinak umožnit jejich užívání třetí osobou bez předchozího písemného souhlasu společností CETIN.
- (ii) Pro případ porušení kterékoliv z povinností Stavebníka, Žadatele nebo jím pověřené třetí osoby, založené Vyjádřením /nebo těmito VPOSEK je Stavebník, Žadatel či jím pověřená třetí osoba odpovědný za veškeré náklady a škody, které společností CETIN vzniknou porušením povinností Stavebníka, Žadatele nebo jím pověřené třetí osoby.

Číslo jednací: 583174/22

Číslo žádosti: 0122 430 167

Informace k vytyčení SEK

V případě požadavku na vytyčení SEK společnosti CETIN se, prosím, obraťte na společnosti uvedené níže:

CETIN a.s. - středisko Morava sever

se sídlem: Českomoravská 2510/19, Libeň, 190 00 Praha 9
IČ: 04084063 DIČ: CZ04084063
kontakt: tel: 238462175 obslužná doba po-pa 7 - 15 hod

Vegacom, a.s. - výhradní dodavatel společnosti CETIN a.s.

se sídlem: Pohraniční 52/23, 703 00 Ostrava
IČ: 25788680 DIČ: CZ25788680
kontakt: Ing. Lubomír Vařecha, mobil: 725820762, e-mail: varecha@vegacom.cz
Hurníková Hana, mobil: 725820758, e-mail: hurnikova@vegacom.cz

ALPROTEL GROUP, s.r.o.

se sídlem: Dobrá 543 Frýdek-Místek PSČ 739 51
IČ: 25863037 DIČ: CZ25863037
kontakt: Libor Kašperlík, mobil: 602783894, e-mail: kasperlik@alprotel.cz

GIS-STAVINVEK, a.s.

se sídlem: Bučinská 1733, 735 41 Petřvald
IČ: 25163558 DIČ: CZ25163558
kontakt: Ing. Miroslav Žilík, mobil: 731 204 729, tel/fax: 596 541 102, ostrava@gis-stavinvek.cz

Josef Matoušek

se sídlem: Dvorní 766/27, Ostrava-Poruba, PSČ: 708 00
IČ: 75591961 DIČ: 6404090748
kontakt: Josef Matoušek, mobil: 602 516 579, e-mail: matousek1964@seznam.cz

KATES, spol. s r.o.

se sídlem: Důlní 889, 735 35 Horní Suchá
IČ: 47680954 DIČ:
kontakt: Stanislav Knebl, tel.: 596426011, mobil: 736626762, e-mail: knebl.kates@seznam.cz

Milan Kočvara

se sídlem: Osvooboditelů 1200, 742 21 Kopřivnice
IČ: 63341620 DIČ:
kontakt: Milan Kočvara, mobil: 602439837, e-mail: vytyceni@seznam.cz

OPTOMONT, a.s.

se sídlem: Na Najmanské 915, 710 00 Ostrava
IČ: 25355759 DIČ: CZ25355759
kontakt: Bogdan Kaleta, tel.: 558340911, mobil: 721521807, e-mail: bogdan.kaleta@optomont.cz

Rostislav Ralidiák

se sídlem: Karviná, Čsl.armády 2930/25, PSČ 73301
IČ: 70244090 DIČ: CZ70244090
kontakt: Rostislav Ralidiák, mobil: 602 749 579, e-mail: trasovani@atlas.cz



Číslo jednací: 583174/22

Číslo žádosti: 0122 430 167

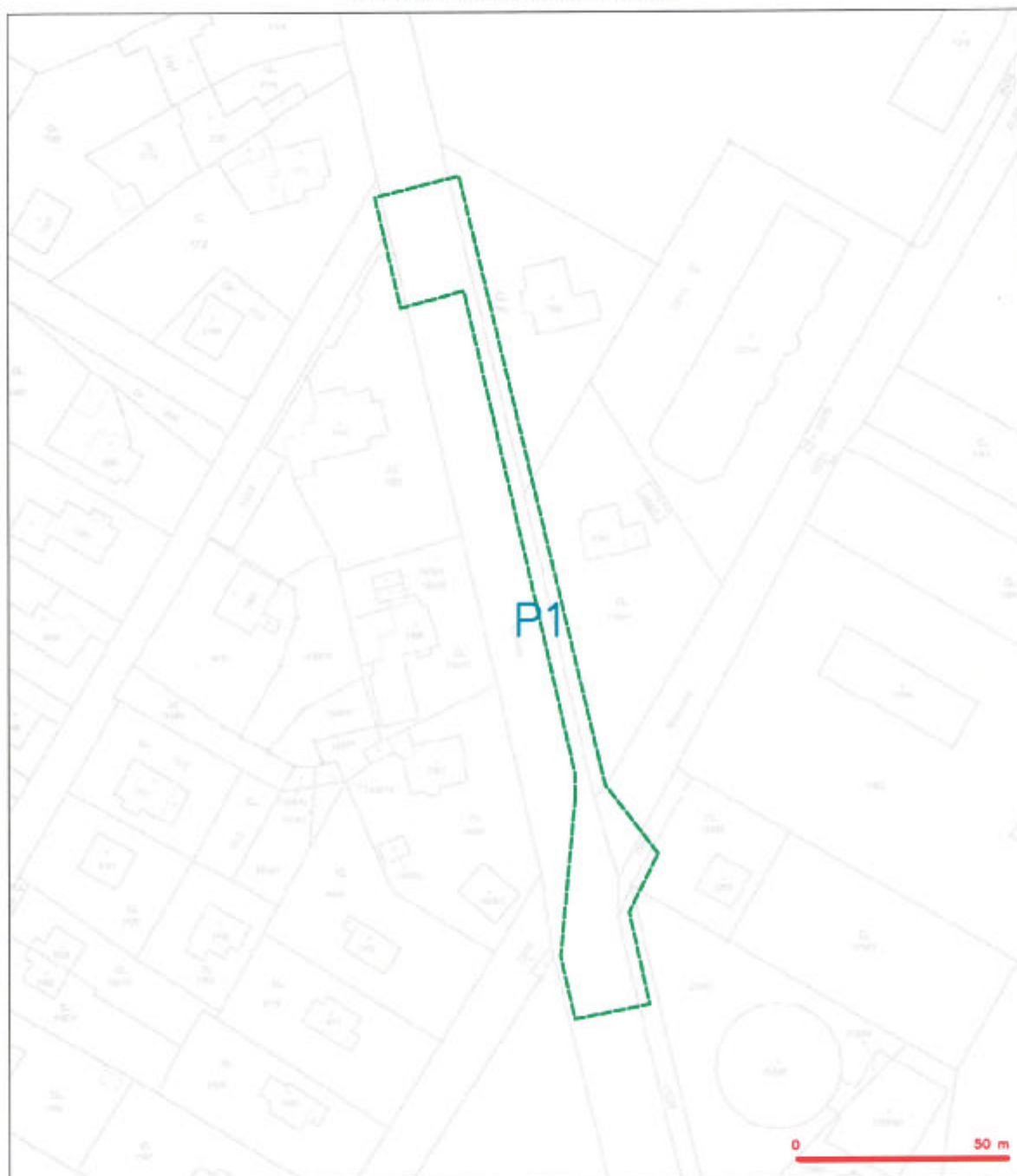
Sitel, spol. s r.o., oblast Ostrava

se sídlem: U studia 2253/28, 700 30 Ostrava-Zábřeh

IČ: 44797320

DIČ: CZ 44797320

kontakt: Pavla Postulková, mobil: 731 589 566, e-mail: ppostulkova@sitel.cz

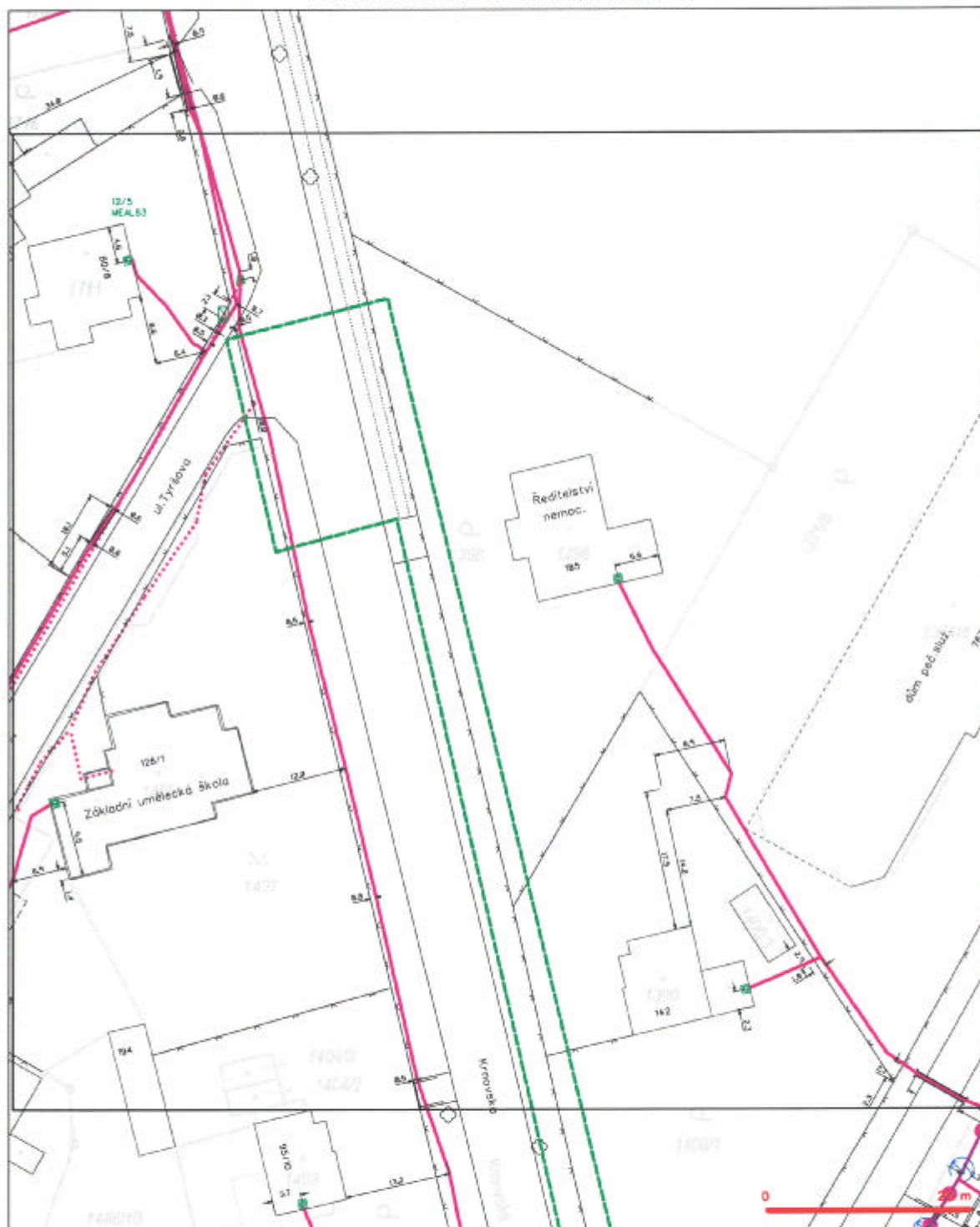


LEGENDA

Source: Adapted from the author's research.

ESTIN as
Česká zbrojovka ZS1019, Ližek
190 00 Praha 9
DiC: C2540840C3
102

SITUAČNÍ VÝKRES - POLYGON 1, list kladu P1-1

[illegible]



PRO SPOLEČNÉ ZÁJITKY

Vyřizuje: Dundáček Petr

E-mail: petr.dundacek@t-mobile.cz

Ing. Martin Iwaszek
Majakovského 2124/48
734 01 Karviná-Mizerov

Naše značka: E06985/22

V Praze dne: 12.2.2022

Vyjádření a stanovení podmínek pro udělení souhlasu s umístěním stavby v ochranném pásmu sítě technické infrastruktury (TI) společnosti T-Mobile Czech Republic a.s.

Vydané podle § 101 ZÁKONA Č. 127/2005 Sb., o elektronických komunikacích a o změně některých souvisejících zákonů (zákon o elektronických komunikacích – dále jen ZEK), ve znění pozdějších předpisů a §161 zákona č. 183/2006 Sb., o územním plánování a stavebním řádu (stavební zákon) či dle dalších příslušných právních předpisů

Věc: Město Albrechtice, Krnovská (I/57) – přechod Tyršova a Krnovská (I/57) – přechod K. Čapka

Stupeň: Sloučené územní a stavební řízení

Na základě předložených projektových podkladů dáváme **souhlasné stanovisko k vydání Územního souhlasu / rozhodnutí (Stavebního povolení) a následně souhlas s realizací stavby.**

Dle předložených dokladů nedojde ke kolizi s technickou infrastrukturou společnosti **T-Mobile Czech Republic a.s.**

Toto stanovisko má platnost 1 rok a nelze prodloužit. Po uplynutí platnosti zadejte žádost o nové stanovisko na:
<https://ochranasiti.t-mobile.cz/vyjadreni/>

T-Mobile
T-Mobile Czech Republic a.s.
Tomičkova 2144/1
148 00 Praha 4
IČ: 649 49 681, DIČ: CZ64949681

Ochrana sítí
Technologický úsek

V další komunikaci nebo požadavku doplňujících dotazů, uvádějte do „Předmětu“ e-mailu vždy číslo jednací.



Příloha č. 1

Rekapitulace žádosti o vyjádření k existenci sítě elektronických komunikací

Číslo žádosti: E06985/22
Název stavby / akce: Město Albrechtice, Krnovská (II/57) – přechod Tyršova a Krnovská (II/57) – přechod K. Čapka
Datum podání žádosti: 3.2.2022
Důvod žádosti: Sloučené územní a stavební řízení
Popis jiného důvodu žádosti:
Poznámka:

Žadatel

Firma / organizace:
IČ
DIČ
Kontaktní osoba: Ing. Martin Iwaszek
Adresa: Majakovského 2124/48
Město / obec: Karviná-Mizerov
PSČ: 734 01
Stát:
E-mail: iwaszek@povolstavbu.cz
Telefonní číslo: 732218199

Stavebník

Firma / organizace: Město Město Albrechtice
Kontaktní osoba: Ing. Jana Murová
Adresa: nám. ČSA 27/10
Město / obec: Město Albrechtice
PSČ: 79395
Stát:
E-mail: podatelna@mesto-albrechtice.cz
Telefonní číslo: 774420748

Stavba

Výška nad terénem (metry): 6 m
Projektant:
Druh stavby: Technická infrastruktura - elektrická síť, datová síť, veřejné osvětlení
Hodnota projektu: 1 mil. Kč
Měsíc zahájení stavby:
Měsíc ukončení stavby:

Odeslání stanoviska

E-mail: iwaszek@povolstavbu.cz

Příloha č. 2

Situační plánek

Zájmová oblast (zájmové oblasti) zadaná žadatelem



Geometrie zájmové oblasti (zájmových oblastí) žádosti ve formátu WKT a souřadnicovém systému S-JTSK. Zkopírováním textu lze geometrii zobrazit v jakémkoli softwaru podporujícím formát WKT.

POLYGON((-518024.653370278 -1060940.20976167,-518065.156350262 -1060949.02715141,-518007.764760391 -1061187.59643537,-517968.605640577 -1061176.72985031,-518024.653370278 -1060940.20976167))



Ing. Martin Iwaszek
Majakovského 2124/48
734 01 Karviná

V Praze, 3.2.2022

Naše zn.: **220203-2325387277**

Věc: vyjádření k žádosti k akci "**Město Albrechtice, Krnovská (I/57) – přechod Tyršova a Krnovská (I/57) – přechod K. Čapka**"

Společnost Vodafone Czech Republic a.s. (dále jen „Vodafone“), se sídlem Praha 5, náměstí Junkových 2, IČ: 25788001, zapsaná dne 13.8. 1999 v obchodním rejstříku vedeném Městským soudem v Praze pod spisovou značkou B.6064 a společnost Vantage Towers, s.r.o. se sídlem Závěšova 502/5, Nusle, 140 00 Praha 4, zapsaná v obchodním rejstříku vedeném u Městského soudu v Praze pod sp. zn. C 330005, IČO: 09056009, DIČ: CZ09056009 zastoupená Vodafone na základě plné moci Vám sděluje, že dle Vámi podané žádosti ze dne **3.2.2022**, která je nedílnou součástí tohoto vyjádření,

souhlasí s realizací projektu.

Ve Vámi zadaném zájmovém území a v uvedené výšce (výška stavby: 6 m, výška jeřábu: 6 m) se nenachází žádné podzemní ani nadzemní vedení.

Platnost vyjádření je **1 rok** od data vydání. Vyjádření je platné pouze v rámci předmětného projektu a pro důvod vydání vyjádření stanovený žadatelem v žádosti.

Vyjádření pozbývá platnosti uplynutím doby platnosti, změnou rozsahu zájmového území i změnou důvodu vydání vyjádření uvedeného v žádosti, to vše v závislosti na tom, která ze skutečností rozhodná pro pozbytí platnosti tohoto vyjádření nastane nejdříve. Po skončení platnosti si musíte podat novou žádost na adresu <https://www.zadostovvyjadreni.cz/vodafone/>.

S pozdravem

v.z. Nora Hlásenská
Vodafone Czech Republic a.s.
náměstí Junkových 2808/2
150 00 Praha 5

Tel: 775012847
E-mail: nora.hlasenska1@vodafone.com



Seznam příloh/přiložených souborů:
Zadost_220203-2325387277.pdf

Strana 1/1, vyjádření k žádosti č. 220203-2325387277

Vodafone Czech Republic a.s.
Náměstí Junkových 2
155 00 Praha 5

Vodafone péče o zákazníky: 800 77 00 77
IČO: 25788001, DIČ: CZ25788001
vodafone.cz

Společnost zapsaná v obchodním rejstříku vedeném Městským soudem v Praze, oddíl B, vložka 6064.





Žádost o vyjádření k existenci sítí č. 220203-2325387277

Identifikační údaje žadatele / stavebníka

Typ:	Právnícká osoba
IČO:	00296228
Firma:	Město Město Albrechtice
Titul:	Ing.
Jméno:	Jana
Příjmení:	Murová
Telefon:	+420 774 420 748
E-mail:	podatelna@mesto-albrechtice.cz

Adresa sídla/bydliště

Ulice:	nám. ČSA
Č.p. (č.ev.) / č.o.:	27 / 10
Obec:	Město Albrechtice
PSČ:	79395

Identifikační údaje zástupce žadatele /stavebníka

Typ:	Fyzická osoba
Titul:	Ing.
Jméno:	Martin
Příjmení:	Iwaszek
Telefon:	+420 732 218 199
E-mail:	iwaszek@povolstavbu.cz

Adresa sídla/bydliště

Ulice:	Majakovského
--------	--------------

Strana 1/3, Žádost č. 220203-2325387277

Vodafone Czech Republic a.s.
Náměstí Junkových 2
155 00 Praha 5

Vodafone péče o zákazníky: 800 77 00 77
IČO: 25788001, DIČ: CZ25788001
vodafone.cz

Společnost zapsaná v obchodním rejstříku vedeném Městským soudem v Praze, oddíl B, vložka 6064.



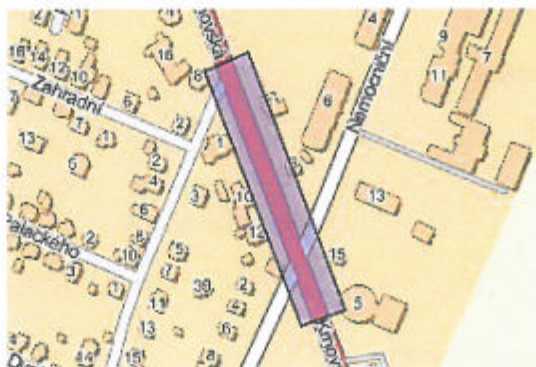
Č.p. (č.ev.) / č.o.: 2124 / 48
Obec: Karviná
PSČ: 73401

Důvod žádosti o vyjádření

Název stavby: Město Albrechtice, Krnovská (I/57) – přechod Tyršova a Krnovská (I/57) – přechod K. Čapka
Typ stavby: Inženýrské sítě podzemní
Stupeň žádosti: DÚR+DSP (Dokumentace pro společné územní rozhodnutí a stavební povolení)
Popis stavby / doplňující informace: Město Albrechtice, Krnovská (I/57) – přechod Tyršova a Krnovská (I/57) – přechod K. Čapka
Výška stavby: 6 m
Výška jeřábu: 6 m

Zájmové území

Kresba 1:



Dotčené KÚ: Město Albrechtice (693391)

Datum: 3.2.2022

Zadáno: <https://www.zadostovyjadreni.cz/vodafone/>

Informace podle zákona č. 127/2005 Sb., o elektronických komunikacích, nařízením 2016/679 o ochraně fyzických osob v souvislosti se zpracováním osobních údajů a o volném pohybu těchto údajů a o zrušení směrnice 95/46/ES (obecné nařízení o ochraně osobních údajů) a dalšími souvisejícími právními předpisy.

Společnost Position s.r.o., se sídlem Londýnská 665/45, 120 00 Praha 2, IČ 26422816, zapsaná v obchodním rejstříku vedeném Městským soudem v Praze, oddíl C, vložka 81053 („Position“) a společnost Vodafone Czech Republic s., se sídlem nám. Junkových 2808/2, 155 00 Praha 5, IČ 25788001, zapsaná v obchodním rejstříku vedeném Městským soudem v Praze, oddíl B, vložka 6064 („Vodafone“) Vás tímto informují, že shromážděné osobní údaje v rozsahu Vaše jméno, příjmení, bydliště, e-mailová adresa a telefonní číslo bude společnost Vodafone, jako správce, a společnost Position, jako zpracovatel, zpracovávat za účelem jejich použití při realizaci povinností v souvislosti se žádostí o stanovisko nebo vyjádření pro řízení podle zákona č. 183/2006 Sb., o územním plánování a stavebním řádu (stavební zákon), a to automatizovaným způsobem nebo v tištěné podobě s tím, že Vaše osobní údaje nebudou zpřístupněny jiným osobám.

Vaše osobní údaje poskytujete dobrovolně a tento souhlas můžete kdykoliv odvolat.

Podrobné informace o ochraně soukromí ve společnosti Vodafone, a to včetně uplatnění vašich práv subjektu údajů naleznete na webu <https://www.vodafone.cz/o-vodafoneu/ke-stazeni/ochrana-soukromi/>.

TKC system s.r.o.
nám. Minoritu 89/13
794 01 Krnov
www.tkcsystem.cz



Vyřizuje: Ing. Jiří Tkáč
Mob.: (+420) 777 269 617
E-mail: jtkac@tkcsystem.cz
Datum: 2022-02-08

Stavebně inženýrská a poradenská činnost
Ing. Martin Iwaszek
Majakovského 2124/48
734 01 Karviná
iwaszek@povolstavbu.cz

Vyjádření k existenci sítí č. 2200208/01

Název stavby: „**Město Albrechtice, Krnovská (I/57) – přechod Tyršova a Krnovská (I/57) – přechod K. Čapka**“

TKC system s.r.o., sídlem nám. Minoritů 89/13, 794 01 KRNOV, IČ 27776069, společnost zapsaná u Krajského soudu v Ostravě, oddíl C, vložka 41546, podnikatel v elektronických komunikacích na základě osvědčení č. 1695 od Českého telekomunikačního úřadu

tímto vydává následující vyjádření k existenci sítí:

Na základě předložené projektové dokumentace k plánované stavbě sdělujeme, že v zájmovém území **NEDOJDE** ke střetu s podzemním vedením veřejné sítě elektronických komunikací v majetku, nebo ve správě naší společnosti. K uvedené stavbě **NEMÁME** žádné námitky.

Toto vyjádření je platné pouze pro zájmové území určené a vyznačené žadatelem, jakož i pro důvod vydání vyjádření stanovený žadatelem.

Vyjádření pozbývá platnosti uplynutím doby jednoho roku ode dne jeho vydání, změnou rozsahu zájmového území, nebo změnou důvodu vydání vyjádření uvedeného v žádosti.

Ing. Jiří Tkáč

Přílohy:
Situační výkres

TKC SYSTEM s.r.o.
nám. Minoritů 89/13, Krnov 794 01
IČ: 27776069, DIČ: CZ27776069
Tel./fax: (+420) 777 269 615
E-mail: info@tkc-system.cz

Příloha č. 1: Situační výkres

